



ვაკე-საბურთალოს რაიონი, ისაკაძის ქუჩის წყალსადენის ქსელის რეაბილიტაციის პროექტი

კოდი IC26-1196882

ტექნოლოგიური ნაწილი

მუშა პროექტი


სარეაბილიტაციო საპროექტო სამსახური

თბილისი 2026

ს ა რ ჩ ე ვ ი

№	ნახაზის დასახელება	ფურცელი №
ტ ე ქ ნ ო ლ ო გ ი უ რ ი ნ ა წ ი ლ ი		
1.	სარჩევი	კ-1
2.	ტექნიკური დავალება	1-6 გვ.
3.	განმარტებითი ბარათი	კ-2
4.	ობიექტის სიტუაციის ამსახველი ფოტომასალა	კ-3
5.	გენგემა	კ-4
6.	გეგმა №1-2-3 (საპროექტო ქსელი)	კ-5/7
7.	გეგმა №1-2-3 (არსებული ქსელი)	კ-8/10
8.	გეგმა №1-2-3 (აღსადგენი საფარი)	კ-11/13
9.	საპროექტო წყალშომის ჭა d=25;50;63;75;90 მმ მილზე	კ-14/18
10.	წყალსადენის საპროექტო ჭა #1	კ-19
11.	მიწისზედა სახანძრო ჰიდრანტი #1;2;3	კ-20
12.	მიწის თხრილის განივი კვეთი #1 #2	კ-21/22
სამუშაოების შესრულების მეთოდოლოგია (წყალსადენი)		
1.	წყალსადენის ტიპური ჭა; მრგვალი ჭების კონსტრუქციული ელემენტების (სადირკვლის, რგოლების და ფილების) გადამმის კვანძი	გვ-1
2.	მიწის თხრილის და ჭის ქვაბულის გამაგრების კვანძი	გვ-2
3.	ინერტული მასალები	გვ-3
4.	თხრილის შევსების მეთოდოლოგია	გვ-4
5.	ღამის სამუშაოები და ნარჩენების მართვა	გვ-5
6.	დროებითი შენობა ნაგებობები	გვ-6
7.	მობილიზაცია და სამშენებლო მოედნის მოწესრიგება	გვ-7

№	ნახაზის დასახელება	ფურცელი №
კ ო ნ ს ტ რ უ ქ ც ი უ ლ ი ნ ა წ ი ლ ი		
ანაკრები ჭის კონსტრუქციული		
1.	ნახაზების ჩამონათვალი	სკ-1
2.	ჭის ანაკრები რკინაბეტონის გადახურვის ფილა D=1000 მმ (საყალიბე ნახაზი)	სკ-2
3.	ჭის ანაკრები რკინაბეტონის გადახურვის ფილა D=1000 მმ (არმირება); სპეციფიკაცია	სკ-3
3.	ჭის ანაკრები რკინაბეტონის რგოლი D=1000 მმ H=900 მმ	სკ-4
4.	ჭის ანაკრები რკინაბეტონის ძირი D=1000 მმ	სკ-5
5.	ჭის ანაკრები რკინაბეტონის ძირი D=1500 მმ (სპეციფიკაცია)	სკ-6
6.	ჭის ანაკრები რკინაბეტონის გადახურვის ფილა D=1500 მმ (საყალიბე ნახაზი)	სკ-7
7.	ჭის ანაკრები რკინაბეტონის გადახურვის ფილა D=1500 მმ (არმირება);	სკ-8
8.	ჭის ანაკრები რკინაბეტონის გადახურვის ფილა D=1500 მმ სპეციფიკაცია	სკ-9
9.	ჭის ანაკრები რკინაბეტონის რგოლი D=1500 მმ H=900 მმ	სკ-10
10.	ჭის ანაკრები რკინაბეტონის ძირი D=2000 მმ	სკ-11
11.	ჭის ანაკრები რკინაბეტონის ძირი D=2000 მმ (სპეციფიკაცია)	სკ-12
12.	ჭის ანაკრები რკინაბეტონის გადახურვის ფილა D=2000 მმ (საყალიბე ნახაზი)	სკ-13
13.	ჭის ანაკრები რკინაბეტონის გადახურვის ფილა D=2000 მმ (არმირება);	სკ-14
14.	ჭის ანაკრები რკინაბეტონის გადახურვის ფილა D=2000 მმ სპეციფიკაცია	სკ-15
15.	ჭის ანაკრები რკინაბეტონის რგოლი D=2000 მმ H=900 მმ	სკ-16
16.	ჭის ანაკრები რკინაბეტონის ძირი D=2000 მმ	სკ-17



დამკვეთი #: IC26-1196882

ბიზნესცენტრების განვითარების დეპარტამენტი

შემსრულებელი:

ტექნიკური ექსპერტიზისა და პროექტირების დეპარტამენტი

პროექტის დასახელება:

ვაკე-საბურთალოს რაიონი, ისაკაძის ქუჩის წყალსადენის ქსელის რეაბილიტაციის პროექტი

პროექტი მოამზადა:

ნიკოლოზ ნაცვლიშვილი

პროექტი შეამოწმა:

თეა სალია

თარიღი: მაისი, 2026

სარჩევი

მასშტაბი	ფურცელი	ფორმატი
	წ-1	A3

ქსელის რეაბილიტაციის პროექტის დავალება









Restricted to authorized users Powered by Esri

5 m 1:382 Projection: Transverse Mercator Coordinate System: WGS 1984 UTM Zone 38N

თარიღი: 17-2-2026

<ul style="list-style-type: none"> ● საზღვრის პუნქტი — საზღვრის პუნქტი ○ საზღვრის პუნქტი — საზღვრის პუნქტი 	<ul style="list-style-type: none"> ○ საზღვრის პუნქტი — საზღვრის პუნქტი ○ საზღვრის პუნქტი — საზღვრის პუნქტი
--	--



თარიღი: 18-2-2026

Coordinate System: WGS 1984 UTM Zone 38N

<ul style="list-style-type: none"> ● სატელევიზიო სადგურის ადგილი — სატელევიზიო სადგურის საზღვარი ● სატელევიზიო სადგურის ადგილი — სატელევიზიო სადგურის საზღვარი 	<ul style="list-style-type: none"> ● სატელევიზიო სადგურის ადგილი — სატელევიზიო სადგურის საზღვარი ● სატელევიზიო სადგურის ადგილი — სატელევიზიო სადგურის საზღვარი
--	--













1. Operational Center: საოპერაციო ცენტრი	1.Operational Center: 1. საოპერაციო ცენტრი
2. Project name: პროექტის დასახელება	Isakadze str ისაკაძის ქუჩა
3.Address of the object: ობიექტის მისამართი	Isakadze str ისაკაძის ქუჩა

4.Project type:

პროექტის ტიპი

Name დასახელება	Yes / No კი/არა
Water supply network სასმელი წყლის მილი	YES კი
Sewerage Network წყალარინების მილი	No არა

5. The purpose of the project:

პროექტის მიზანი

Name დასახელება	Yes / No კი/არა
Network Rehabilitation ქსელის რეაბილიტაცია	Yes კი
Network Development ქსელის განვითარება	

6. Technical specifications

From a schematic drawing:

ტექნიკური მახასიათებლები სქემატური ნახაზიდან:

N	Trunk მაგისტრალი		Branching განშტოება			Fire hydrant count სახანძრო ჰიდრანტის რაოდენობა	Regulator quantity რეგულატორების რაოდენობა	Number of wells ქუჩის რაოდენობა
	D Diameter mm დიამეტრი	L length m სიგრძე	D Diameter mm დიამეტრი	L length m სიგრძე	Quantity რაოდენობა			
1	250	356						1
2			25	192	25			25
3			32	7	1			1
4			50	15	3			3
5			63	23	4			4
6			75	14	2			2
7			90	9	1			1
8			110	11		3		3
9			200	17	2			2

7. Features of the existing track:

არსებული მონაკვეთის მახასიათებელი

Name დასახელება	Yes / No კი/არა	Area approximately, m2 მიახლოებითი ფართობი, მ2
Ground მიწა	No არა	
Lawn გაზონი	No არა	
Asphalt ასფალტი	Yes კი	800
Sidewalk ტროტუარი	No არა	
Qaffenili ქვავენილი	No არა	

8.1. Asphalt Coating

ასფალტის საფარი

Name დასახელება	Yes/No კი/არა	Area approximately, m2 მიახლოებითი ფართობი, მ2
GWP ჯვპ		
Third party მესამე მხარე		

8.2. Restoration of asphalt coating:

ასფალტის საფარის აღდგენა

Name დასახელება	Yes / No კი/არა	Area approximately, m2 მიახლოებითი ფართობი, მ2
GWP ჯვპ		
Third party მესამე მხარე		

9.Subscribers:**აბონენტები**

Name დასახელება	Quantity რაოდენობა
Number of customers who will improve the service მომხმარებელთა რაოდენობა, რომლებიც გააუმჯობესებენ სერვისს	500

10.Initial Connection Point:**საწყისი მიერთების წერტილი**

Name დასახელება	Quantity რაოდენობა
Working pressure at the junction site, სამუშაო წნევა მიერთების ადგილას,	4,5
Diameter of existing connected network, mm არსებული მიერთების ქსელის დიამეტრი, მმ	250
Existing connector grid indentation, meters არსებული შემაერთებელი ქსელის ჩაღრმავება, მეტრი	1

11. Final connection point:**საბოლოო მიერთების წერტილი**

Name დასახელება	Quantity რაოდენობა
Working pressure at the junction site, ATM სამუშაო წნევა მიერთების ადგილას, ატმ	4,5
Final connector network diameter, mm საბოლოო მიერთების ქსელის დიამეტრი, მმ	250
Final Connector Network Recess, Meter საბოლოო მიერთების ქსელის ჩაღრმავება, მეტრი	1

12. Cancellation network:**გაუქმებული ქსელი:**

Water supply / SEWERAGE სასმელი წყალი / წყალარინება	Material მასალა	Network diameter, mm ქსელის დიამეტრი, მმ	Network Length, m ქსელის სიგრძე, მ	Medium Depth, m საშუალო სიღრმე, მ
Water supply	Cast IRon თუჯი	250	356	1
Water supply	Polypropylene პოლიპროპილენი	25	192	1
Water supply	Polypropylene პოლიპროპილენი	32	7	1
Water supply	Polypropylene პოლიპროპილენი	50	15	1
Water supply	Polyethylene პოლიეთილენი	63	23	1
Water supply	Polyethylene პოლიეთილენი	75	14	1
Water supply	Polyethylene პოლიეთილენი	90	9	1
Water supply	Cast IRon თუჯი	200	17	1

13. Cancelled wells:

გაუქმებული ჭები:

Water supply / SEWERAGE სასმელი წყალი / წყალარინება	Well Diameter, mm ჭის დიამეტრი, მმ	Well Quantity ჭის რაოდენობა	Well Depth, m ჭის სიღრმე, მ

--	--	--	--

14. Responsible people:

პასუხისმგებელი პირები:

Name დასახელება	Name, Surname სახელი, გვარი	Position პოზიცია
Assignment compiled დავალება შედგენილია	Sandro Ianvarashvili სანდრო იანვარაშვილი	Zone Manager ზონის მენეჯერი
Assignment agreed დავალება შეთანხმებულია	Vakhtang Beshkenadze ვახტანგ ბეშკენაძე	Head of the Water Supply Exploitation Group წყალსადენის ჯგუფის უფროსი



15. Contact people:

საკონტაქტო პირები

Name, Surname სახელი, გვარი	Position პოზიცია	Mobile Number მობილურის ნომერი
Vakhtang Beshkenadze ვახტანგ ბეშკენაძე	Head of the Water Supply Exploitation Group წყალსადენის ჯგუფის უფროსი	555 007 606
Vakhtang Beshkenadze ვახტანგ ბეშკენაძე	Head of the Water Supply Exploitation Group წყალსადენის ჯგუფის უფროსი	555 007 606


16. Approvals:

დამდასტურებლები:

Name, Surname სახელი, გვარი	Position პოზიცია	Signature ხელმოწერა
Koba Kobakhidze კობა კობახიძე	Deputy Head of Operation Center Manager საოპერაციო ცენტრის მენეჯერი	
Miguel Angel Mazo მიგელ ანგელ მაზო	Director of water operations	

17. Project approval

პროექტის დამტკიცება

Name, Surname სახელი, გვარი	Position პოზიცია	Signature ხელმოწერა
Beka Narimanidze ბექა ნარიმანიძე	Deputy Engineering Director	
Ivan Nanez ივან ნანეზი	Director of E&C	

Note ისაკაძე - გელოვანის კვეთაზე (2025) და ასევე ისაკაძე - მაღლობლიშვილის კვეთაზე (2-25) ურდულები შეცვლია, რომლებიც ფუნქციონირებს გამართულად

განმარტებითი ბარათი

ზოგადი ინფორმაცია

წინამდებარე პროექტი დამუშავებულია კომპანია „ჯორჯიან უოთერ ენდ ფაუერის“ სტრუქტურული ერთეულის - ტექნიკური ექსპერტიზისა და პროექტირების დეპარტამენტის მიერ.

ტექნიკური დავალება, რომელიც გაცემულია პროექტის დამკვეთის - GWP-ის ბიზნესცენტრის მიერ, ითვალისწინებს ვაკე-საბურთალოს რაიონში, ისაკაძის ქუჩის წყალსადენის ქსელის რეაბილიტაციას.

საპროექტო დოკუმენტაციაში გამოყენებული თითოეული ტექნიკური გადაწყვეტილება მიღებულია საქართველოში მოქმედი სამშენებლო წესებისა და ნორმების საფუძველზე.

პროექტის მიზანი

პროექტი ითვალისწინებს ისაკაძის ქუჩაზე არსებული ქსელისა და ჭების დემონტაჟს და წყალსადენის საპროექტო ფოლადის d=273/6 მმ-იანი ქსელისა და განშტოებების მოწყობას, რაც გააუმჯობესებს აბონენტთა მომსახურებას.

არსებული და საპროექტო ქსელების დახასიათება

საპროექტო d=273/6 მმ ქსელის დაერთება ხდება არსებულ d=250 მმ. ქსელზე.

არსებული ქსელის საშუალო ჩაღრმავება :1.0 მ.

საპროექტო ქსელის საშუალო ჩაღრმავება : 1.5 მ.

საპროექტო ქსელი ეწყობა შემდეგი მიღებისგან:

ფოლადის d=273/6 მმ-იანი მილი L=363 მეტრი, ფოლადის d=219/5 მმ-იანი მილი L=3 მეტრი, ფოლადის d=89/4.5 მმ-იანი მილი L=12 მეტრი, პოლიეთილენის PE100SDR11PN16 d=90 მმ-იანი მილი L=9 მეტრი, პოლიეთილენის PE100SDR11PN16 d=75 მმ-იანი მილი L=4 მეტრი, პოლიეთილენის PE100SDR11PN16 d=63 მმ-იანი მილი L=28 მეტრი, პოლიეთილენის PE100SDR11PN16 d=50 მმ-იანი მილი L=18 მეტრი, პოლიეთილენის PE100SDR11PN16 d=25 მმ-იანი მილი L=209 მეტრი.

ძირითადი აქტივები

დასახელება	წყალსადენის ჭა (ცალი)	წყალზომის კვანძი (ცალი)	მილები (მეტრი) წყალსადენი	მიწისზედა სახანძრო ჰიდრანტი
არსებული	6	12	633	X
საპროექტო	4	38	646	3

გეოლოგია

გეოლოგიური მონაცემები აღებულია საფონდო მასალაზე დაყრდნობით, აქედან გამომდინარე გვხვდება IV-VI კატეგორიის გრუნტები.

მიწისქვეშა კომუნიკაციები


მიუხედავად იმისა, მოკვლევის დროს, კომუნიკაციებზე ინფორმაცია სრულად ასახულია პროექტში , სამშენებლო სამუშაოების დაწყებამდე, შემსრულებელი ვალდებულია, მიწისქვეშა ქსელების მდებარეობა დააზუსტოს კომუნიკაციების მფლობელ კომპანიებთან.

გზის საფარი

პროექტი ითვალისწინებს სამშენებლო სამუშაოებს ასფალტის, ბეტონის, ქვაფენილისა და გრუნტის საფარიან გზაზე. აღსადგენი ბეტონის საფარი 90 მ². აღსადგენი ქვაფენილის საფარი 90 მ².

გეოდეზია

ტოპოგეოდეზიური სამუშაოები შესრულებულია LEICA GS10 ხელსაწყოს გამოყენებით.

		
დამკვეთი #: IC26-1196882 ბიზნესცენტრების განვითარების დეპარტამენტი		
შემსრულებელი: ტექნიკური ექსპერტიზისა და პროექტირების დეპარტამენტი		
პროექტის დასახელება: ვაკე-საბურთალოს რაიონი, ისაკაძის ქუჩის წყალსადენის ქსელის რეაბილიტაციის პროექტი		
პროექტი მოამზადა: ნიკოლოზ ნაცვლიშვილი პროექტი შეამოწმა: თეა სალია		
თარიღი: მაისი, 2026		
განმარტებითი ბარათი		
მასშტაბი	ფურცელი	ფორმატი
	წ-2	A3

ობიექტის სიტუაციის ამსახველი ფოტომასალა



დამკვეთი #: IC26-1196882
ბიზნესცენტრების განვითარების
დეპარტამენტი

შემსრულებელი:
ტექნიკური ექსპერტიზისა და
პროექტირების დეპარტამენტი

პროექტის დასახელება:
ვაკე-საბურთალოს რაიონი, ისაკაძის
ქუჩის
წყალსადენის ქსელის რეაბილიტაციის
პროექტი

პროექტი მოამზადა:
ნიკოლოზ ნაცვლიშვილი

პროექტი შეამოწმა:
თეა სალია

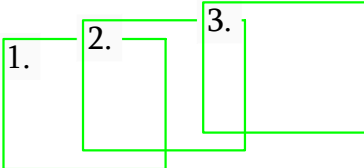
თარიღი: მაისი, 2026

ობიექტის ამსახველი ფოტომასალა

მასშტაბი	ფურცელი	ფორმატი
	წ-3	A3



გეგმის გასაღები:



დამკვეთი #: IC26-1217892

ბიზნესცენტრების განვითარების
დეპარტამენტი

შემსრულებელი:

ტექნიკური ექსპერტიზისა და
პროექტირების დეპარტამენტი

პროექტის დასახელება:

ვაკე-საბურთალოს რაიონი, ისაკაძის
ქუჩის
წყალარინების ქსელის რეაბილიტაციის
პროექტი

პროექტი მოამზადა:

ნიკოლოზ ნაცვილიშვილი

პროექტი შეამოწმა:

თეა სალია

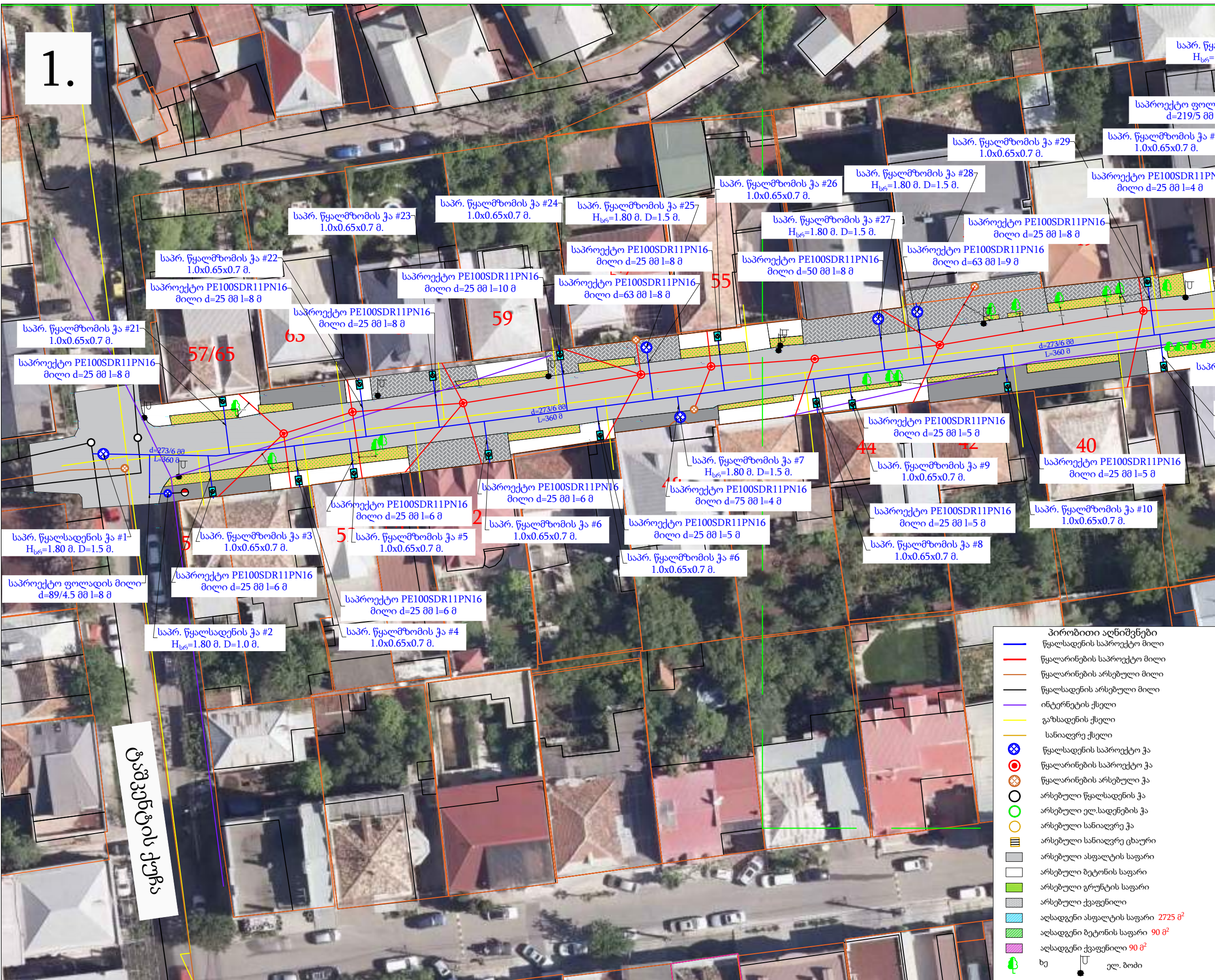
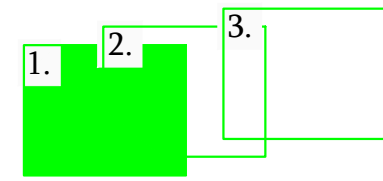
თარიღი: მაისი, 2026

გეგმვა

მასშტაბი	ფურცელი	ფორმატი
1:1000	წ-4	A2

1.

გეგმის გასაღები:



დამკვეთი #: IC26-1196882
ბიზნესცენტრების განვითარების
დეპარტამენტი

შემსრულებელი:
ტექნიკური ექსპერტიზისა და
პროექტირების დეპარტამენტი

პროექტის დასახელება:
ვაკე-საბურთალოს რაიონი, ისაკაძის
ქუჩის
წყალსადენის ქსელის რეაბილიტაციის
პროექტი

პროექტი მოამზადა:
ნიკოლოზ ნაცვლიშვილი

პროექტი შეამოწმა:
თეა სალია

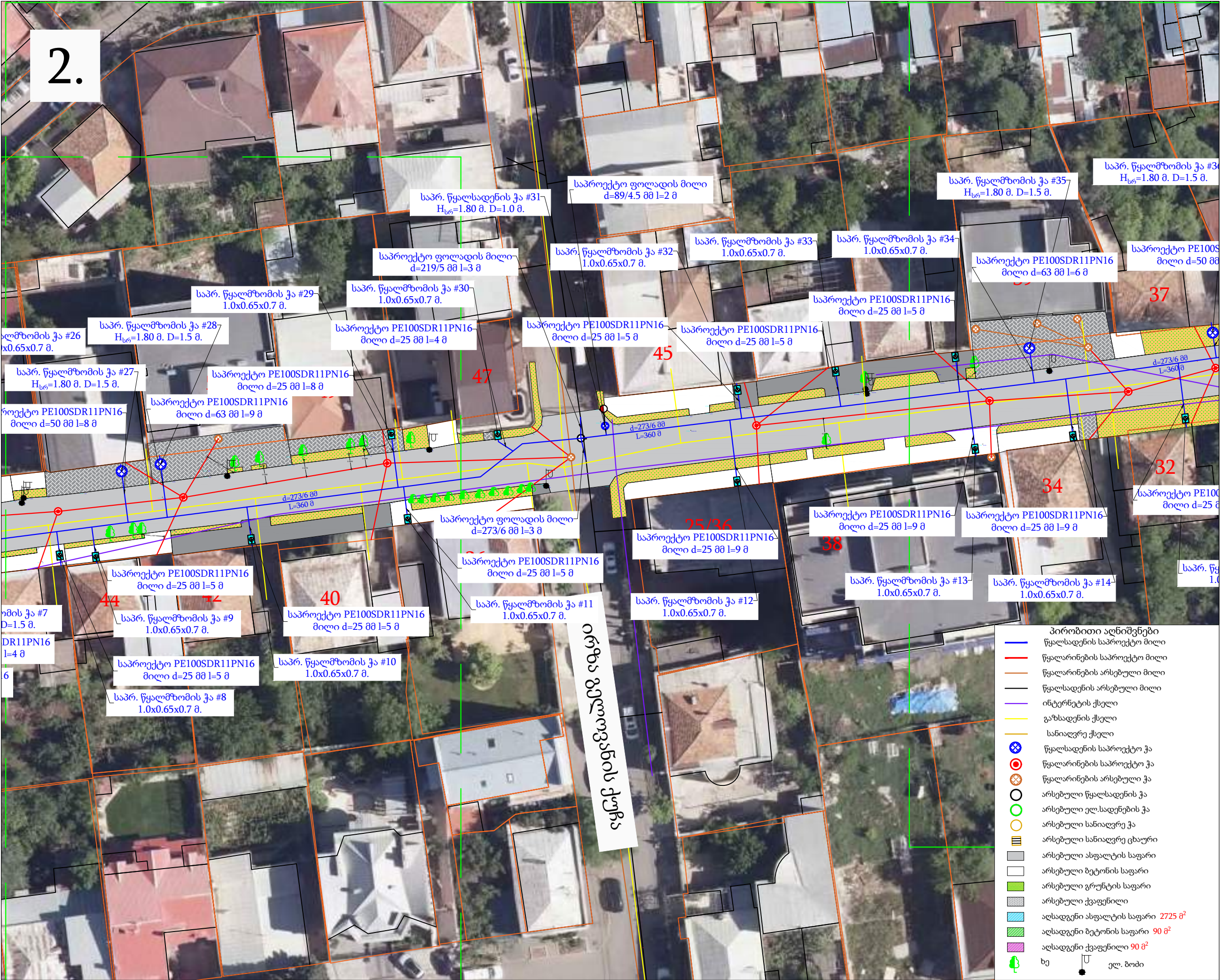
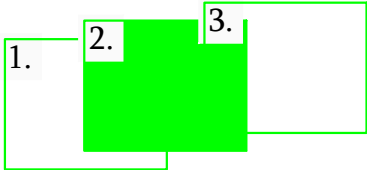
თარიღი: მაისი, 2026

გეგმა №1
(საპროექტო ქსელი)

მასშტაბი	ფურცელი	ფორმატი
1:500	წ-5	A3

2.

გეგმის გასაღები:



დამკვეთი #: IC26-1196882

ბიზნესცენტრების განვითარების დეპარტამენტი

შემსრულებელი:

ტექნიკური ექსპერტიზისა და პროექტირების დეპარტამენტი

პროექტის დასახელება:

ვაკე-საბურთალოს რაიონი, ისაკაძის ქუჩის წყალსადენის ქსელის რეაბილიტაციის პროექტი

პროექტი მოამზადა:

ნიკოლოზ ნაცვლიშვილი

პროექტი შეამოწმა:

თეა სალია

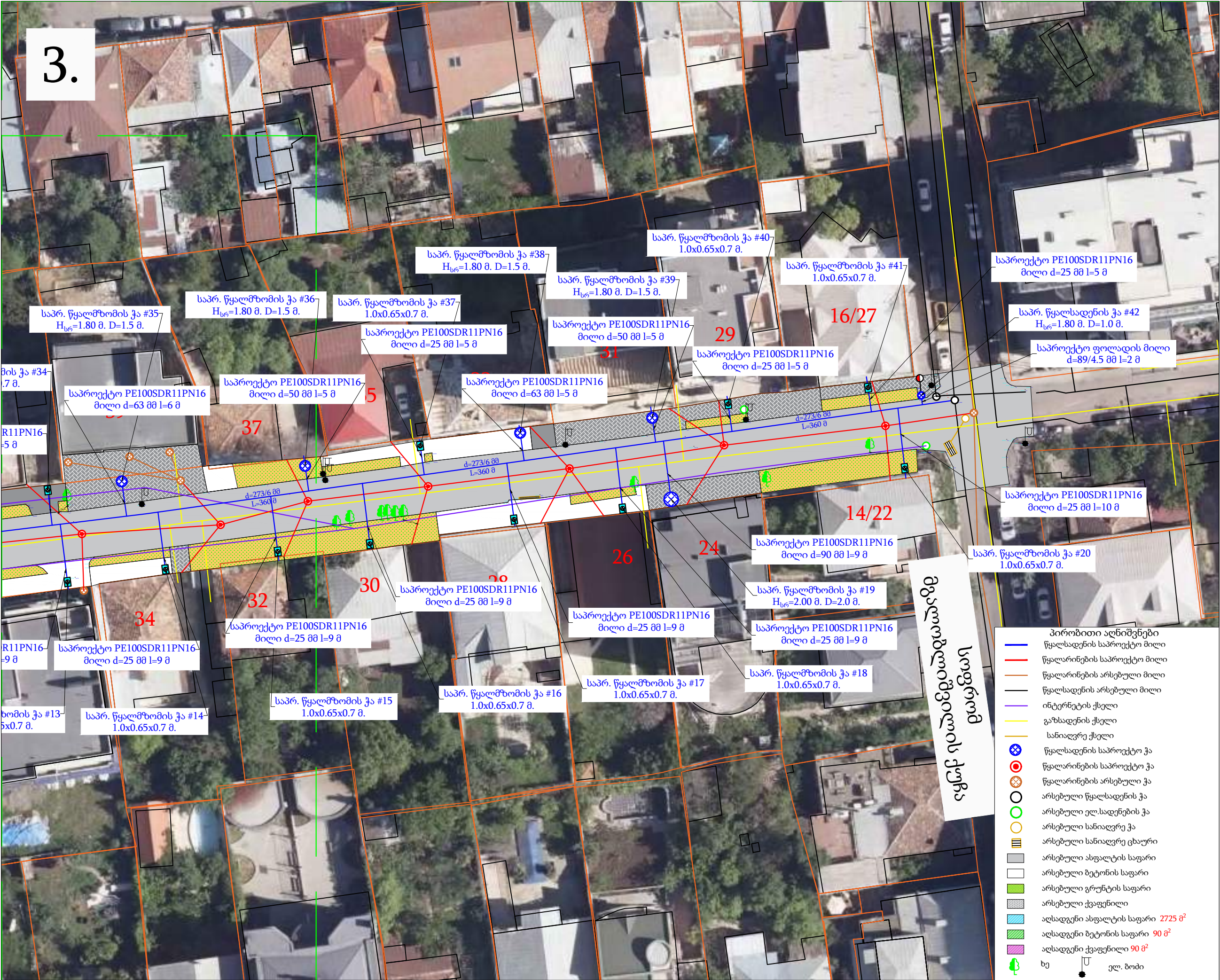
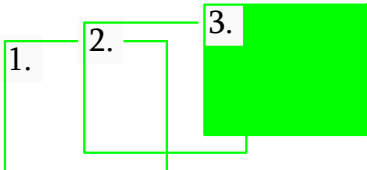
თარიღი: მაისი, 2026

გეგმა №2
(საპროექტო ქსელი)

მასშტაბი	ფურცელი	ფორმატი
1:500	წ-6	A3

3.

გეგმის გასაღები:



დამკვეთი #: IC26-1196882
ბიზნესცენტრების განვითარების
დეპარტამენტი

შემსრულებელი:
ტექნიკური ექსპერტიზისა და
პროექტირების დეპარტამენტი

პროექტის დასახელება:
ვაკე-საბურთალოს რაიონი, ისაკაძის
ქუჩის
წყალსადენის ქსელის რეაბილიტაციის
პროექტი

პროექტი მოამზადა:
ნიკოლოზ ნაცვლიშვილი

პროექტი შეამოწმა:
თეა სალია

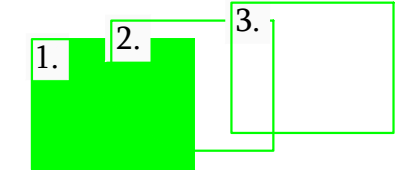
თარიღი: მაისი, 2026


გეგმა №3
(საპროექტო ქსელი)

მასშტაბი	ფურცელი	ფორმატი
1:500	წ-7	A3



გეგმის გასაღები:





დამკვეთი #: IC26-1196882

ბიზნესცენტრების განვითარების დეპარტამენტი

შემსრულებელი:

ტექნიკური ექსპერტიზისა და პროექტირების დეპარტამენტი

პროექტის დასახელება:

ვაკე-საბურთალოს რაიონი, ისაკაძის ქუჩის წყალსადენის ქსელის რეაბილიტაციის პროექტი

პროექტი მოამზადა:

ნიკოლოზ ნაცვლიშვილი

პროექტი შეამოწმა:

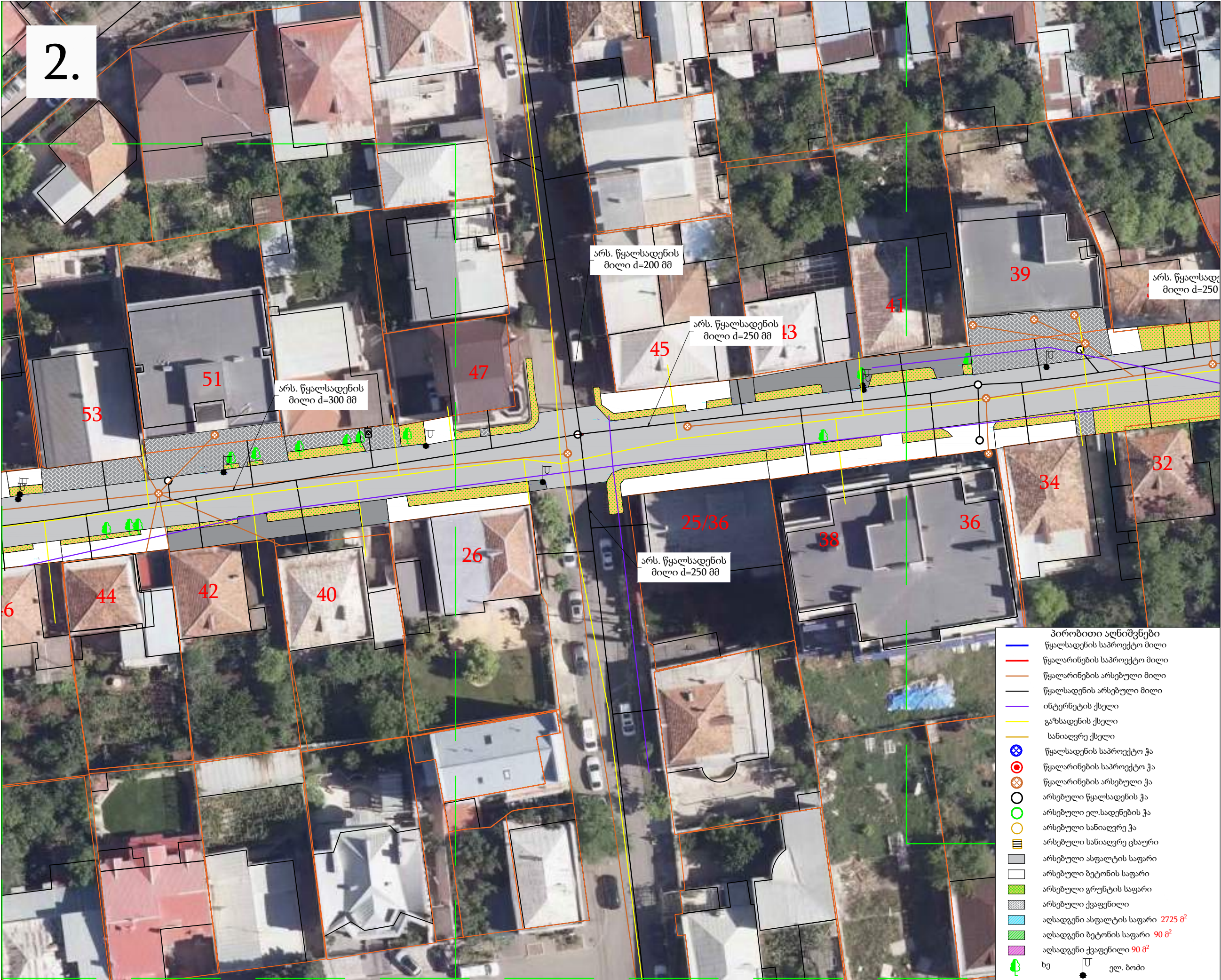
თეა სალია

თარიღი: მაისი, 2026

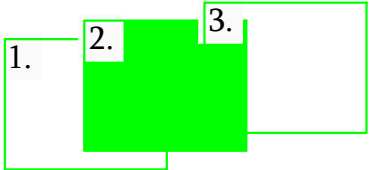
გეგმა №1
(არსებული ქსელი)

მასშტაბი	ფურცელი	ფორმატი
1:500	წ-8	A3

2.



გეგმის გასაღები:



დამკვეთი #: IC26-1196882
ბიზნესცენტრების განვითარების
დეპარტამენტი

შემსრულებელი:
ტექნიკური ექსპერტიზისა და
პროექტირების დეპარტამენტი

პროექტის დასახელება:
ვაკე-საბურთალოს რაიონი, ისაკაძის
ქუჩის
წყალსადენის ქსელის რეაბილიტაციის
პროექტი

პროექტი მოამზადა:
ნიკოლოზ ნაცვლიშვილი

პროექტი შეამოწმა:
თეა სალია

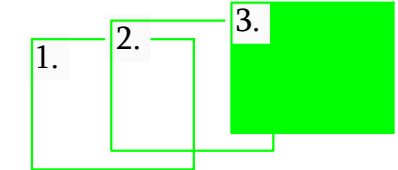
თარიღი: მაისი, 2026

გეგმა №2
(არსებული ქსელი)

მასშტაბი	ფურცელი	ფორმატი
1:500	წ-9	A3



გეგმის გასაღები:



დამკვეთი #: IC26-1196882

ბიზნესცენტრების განვითარების დეპარტამენტი

შემსრულებელი:

ტექნიკური ექსპერტიზისა და პროექტირების დეპარტამენტი

პროექტის დასახელება:

ვაკე-საბურთალოს რაიონი, ისაკაძის ქუჩის წყალსადენის ქსელის რეაბილიტაციის პროექტი

პროექტი მოამზადა:

ნიკოლოზ ნაცვლიშვილი

პროექტი შეამოწმა:

თეა სალია

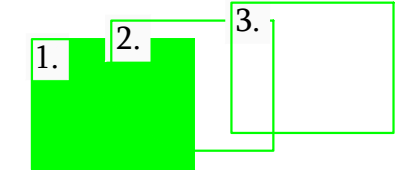
თარიღი: მაისი, 2026

გეგმა №2
(არსებული ქსელი)

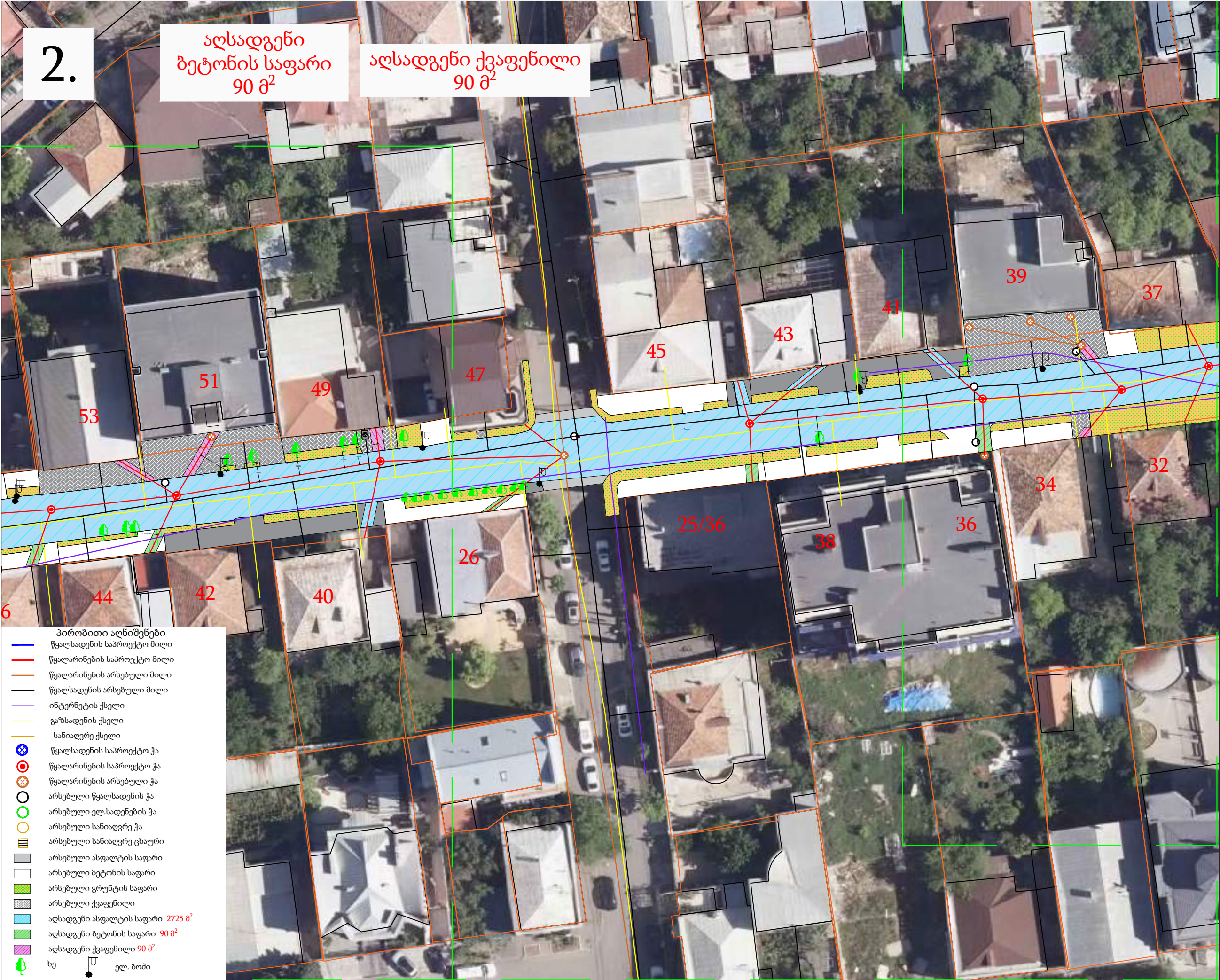
მასშტაბი	ფურცელი	ფორმატი
1:500	წ-10	A3



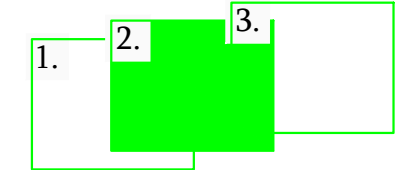
გეგმის გასაღები:



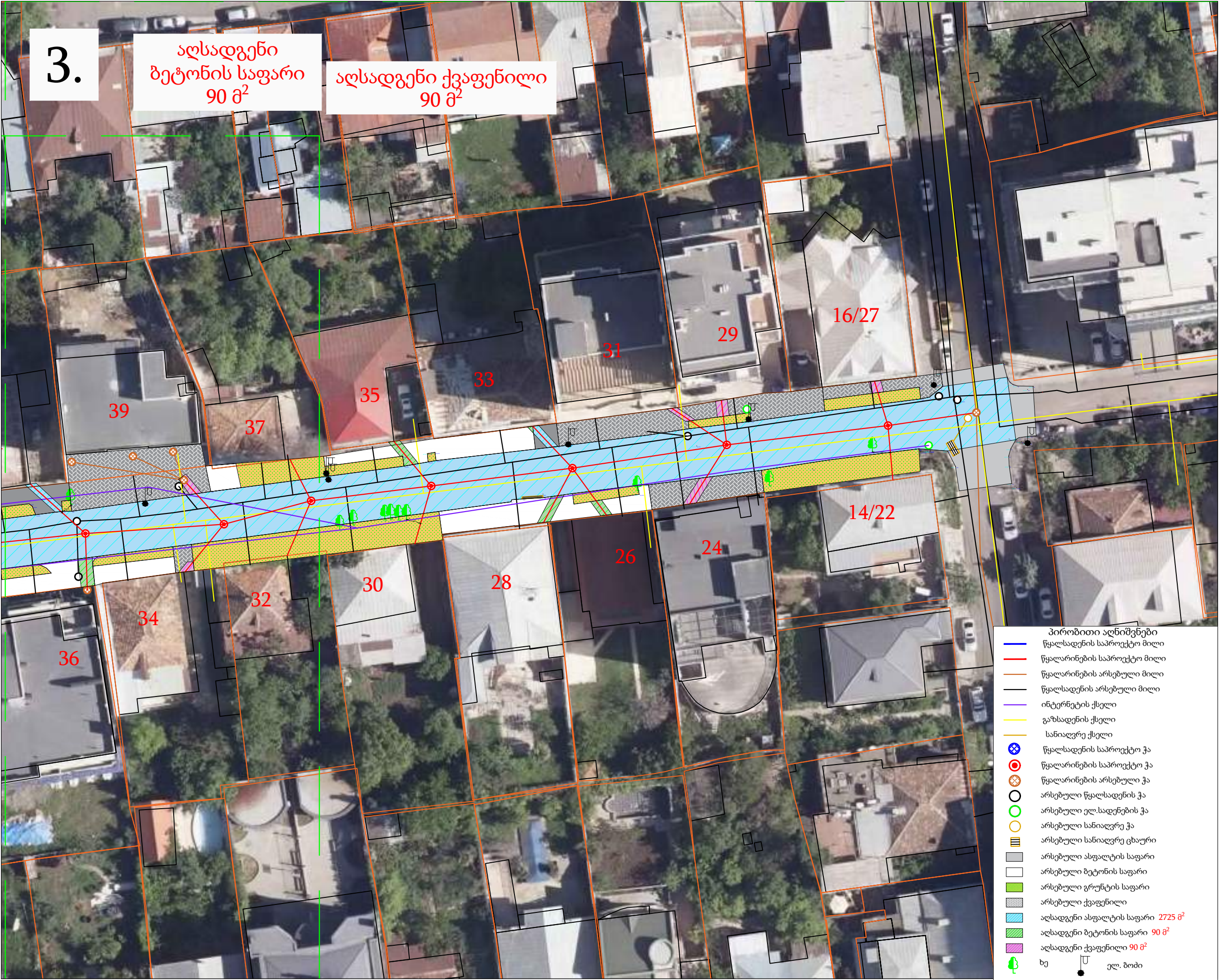
დამკვეთი #: IC26-1196882 ბიზნესცენტრების განვითარების დეპარტამენტი		
შემსრულებელი: ტექნიკური ექსპერტიზისა და პროექტირების დეპარტამენტი		
პროექტის დასახელება: ვაკე-საბურთალოს რაიონი, ისაკაძის ქუჩის წყალსადენის ქსელის რეაბილიტაციის პროექტი		
პროექტი მოამზადა: ნიკოლოზ ნაცვლიშვილი		
პროექტი შეამოწმა: თეა სალია		
თარიღი: მაისი, 2026		
გეგმა №1 (აღსადგენი საფარი)		
მასშტაბი	ფურცელი	ფორმატი
1:500	წ-11	A3



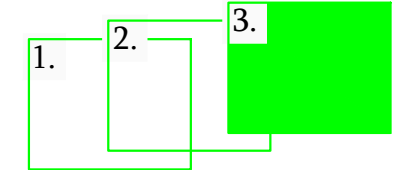
გეგმის გასაღები:



დამკვეთი #: IC26-1196882 ბიზნესცენტრების განვითარების დეპარტამენტი		
შემსრულებელი: ტექნიკური ექსპერტიზისა და პროექტირების დეპარტამენტი		
პროექტის დასახელება: ვაკე-საბურთალოს რაიონი, ისაკაძის ქუჩის წყალსადენის ქსელის რეაბილიტაციის პროექტი		
პროექტი მოამზადა: ნიკოლოზ ნაცვლიშვილი		
პროექტი შეამოწმა: თეა სალია		
თარიღი: მაისი, 2026		
გეგმა №2 (აღსადგენი საფარი)		
მასშტაბი	ფურცელი	ფორმატი
1:500	წ-12	A3



გეგმის გასაღები:



დამკვეთი #: IC26-1196882
ბიზნესცენტრების განვითარების
დეპარტამენტი

შემსრულებელი:
ტექნიკური ექსპერტიზისა და
პროექტირების დეპარტამენტი

პროექტის დასახელება:
ვაკე-საბურთალოს რაიონი, ისაკაძის
ქუჩის
წყალსადენის ქსელის რეაბილიტაციის
პროექტი

პროექტი მოამზადა:
ნიკოლოზ ნაცვლიშვილი

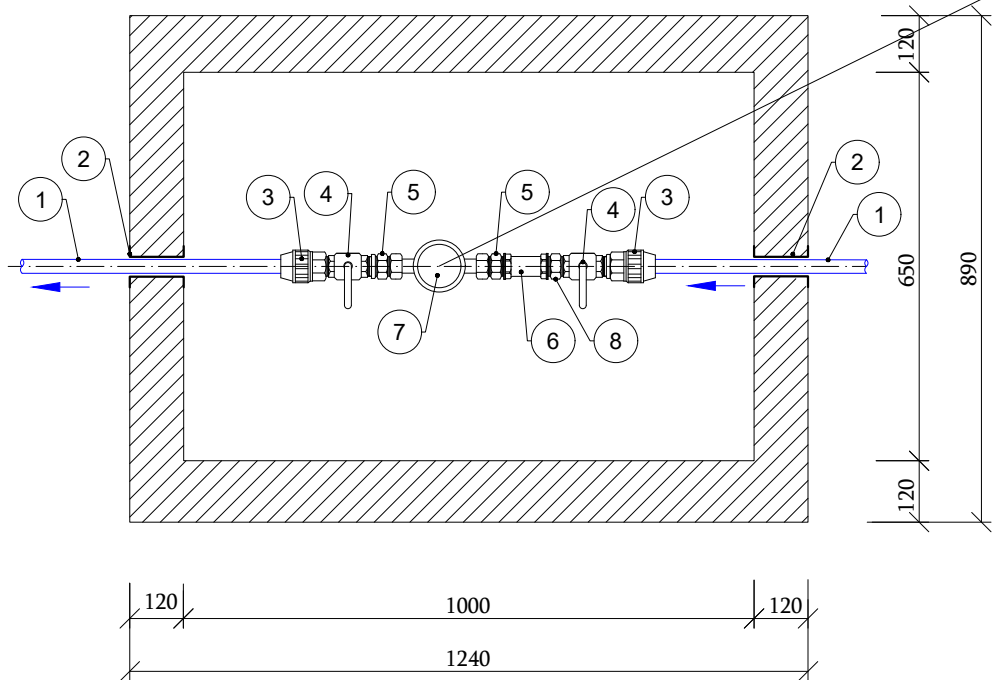
პროექტი შეამოწმა:
თეა სალია

თარიღი: მაისი, 2026

გეგმა №3
(აღსადგენი საფარი)

მასშტაბი	ფურცელი	ფორმატი
1:500	წ-13	A3

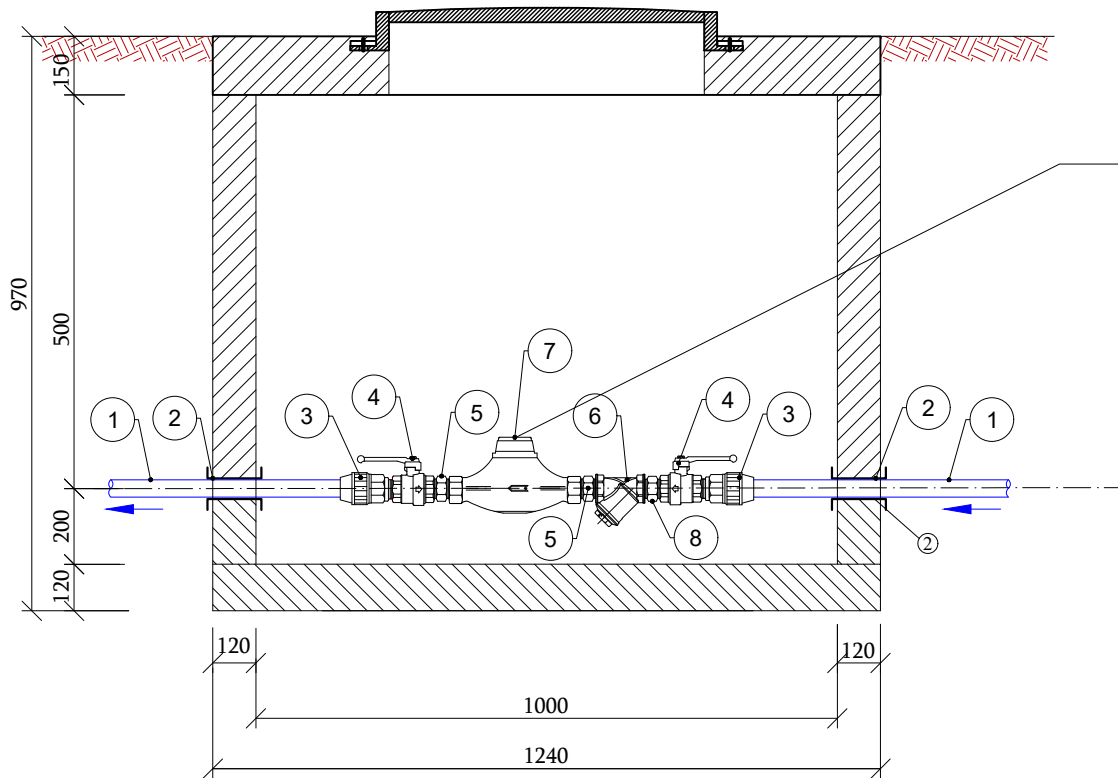
საპროექტო წყალმზომის ჭა
№3-6; 8-18; 20-24; 26; 29-30; 32-34;
37; 40; 41;
1X0.65X0.7 (შიდა ზომა)
გეგმა




ექსპლიკაცია

- 1. საპროექტო პოლიეთილენის მილი PE100 SDR11 PN16 d 25 მმ;
- 2. ჩობალი d 80 მმ; (ძენძით ამოვსება);
- 3. გადამყვანი პოლ/ფოლ გ/ზრ d 25X20 მმ;
- 4. სფერული ვენტილი d 20 მმ;
- 5. მოძრავი ქანჩი d 20 მმ;
- 6. ფილტრი d 20 მმ;
- 7. წყალმზომი d 20 მმ;
- 8. დამაკავშირებელი (Сгон) გ/ზრ d 20 მმ;

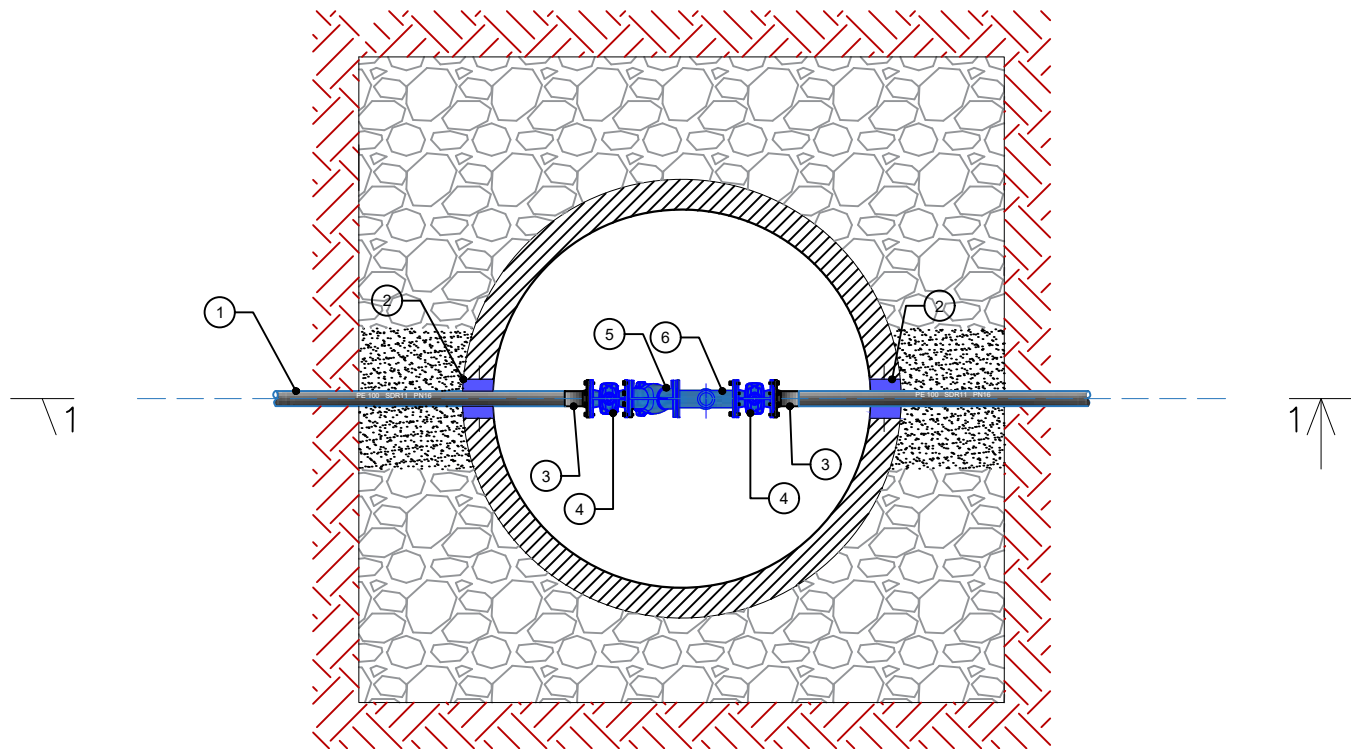
ჭრილი 1-1



		
დამკვეთი #: IC26-1196882 ბიზნესცენტრების განვითარების დეპარტამენტი		
შემსრულებელი: ტექნიკური ექსპერტიზისა და პროექტირების დეპარტამენტი		
პროექტის დასახელება: ვაკე-საბურთალოს რაიონი, ისაკაძის ქუჩის წყალსადენის ქსელის რეაბილიტაციის პროექტი		
პროექტი მოამზადა: ნიკოლოზ ნაცვლიშვილი		
პროექტი შეამოწმა: თეა სალია		
თარიღი: მაისი, 2026		
საპროექტო წყალმზომის ჭა d=25 მმ მილზე №3-6; 8-18; 20-24; 26; 29-30; 32-34; 37; 40; 41.		
მასშტაბი	ფურცელი	ფორმატი
	წ-14	A3

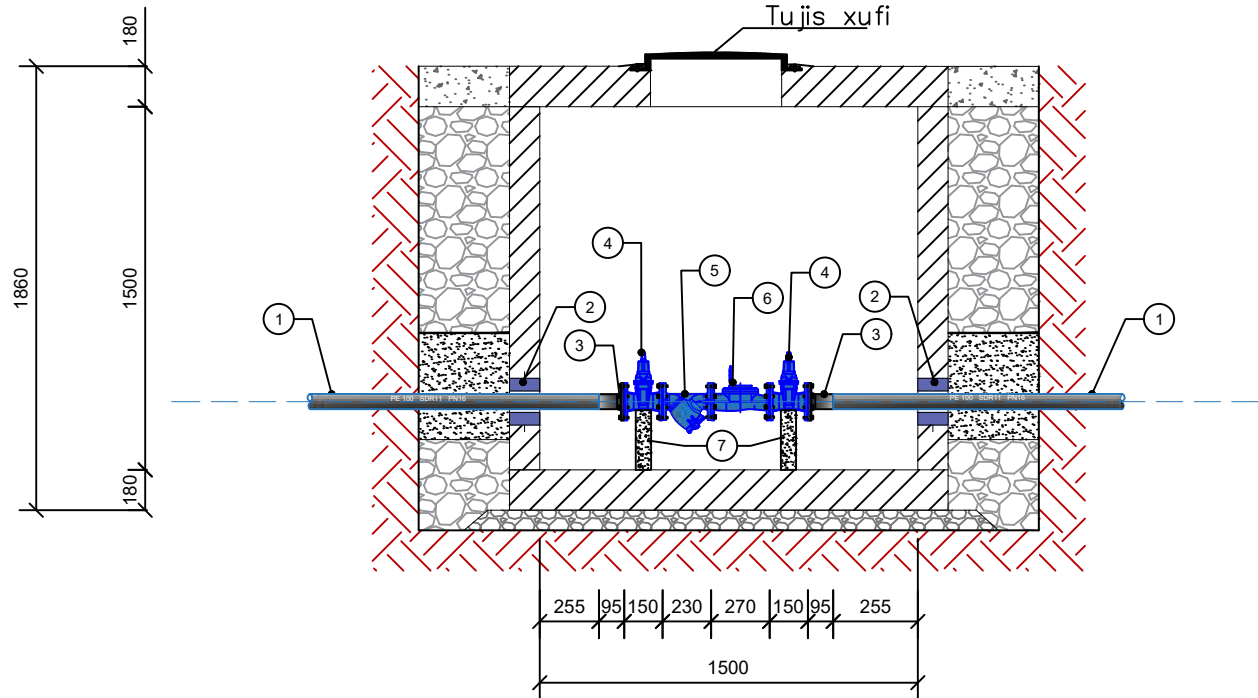
საპროექტო წყალმზომის ჭა №27;36;39
D=1.50 მ. H_{სრ.}=1.80 მ.

გეგმა



Wriლი I—I

Tujis xufi



ექსპლიკაცია

- საპროექტო პოლიეთილენის მილი PE 100 SDR 11 PN 16 d=50 მმ;
- ჩოხალი d=114 მმ (მენძით ამოვსება);
- ადაპტორი მილტუჩით d=50 მმ;
- ურდული d=40 მმ;
- ფილტრი d=40 მმ;
- წყალმზომი d 40 მმ;
- ფოლადის საყრდენი მილი d 51/3 მმ L=300 მმ, ფოლადის ფურცლით;
- ანაკრები რკ/ბეტონის ჭა თუჯის ჩარჩო ხუფით d=1500 მმ, h=1800 მმ;



დამკვეთი #: IC26-1196882

ბიზნესცენტრების განვითარების
დეპარტამენტი

შემსრულებელი:

ტექნიკური ექსპერტიზისა და
პროექტირების დეპარტამენტი

პროექტის დასახელება:

ვაკე-საბურთალოს რაიონი, ისაკაძის
ქუჩის
წყალსადენის ქსელის რეაბილიტაციის
პროექტი

პროექტი მოამზადა:

ნიკოლოზ ნაცვლიშვილი

პროექტი შეამოწმა:

თეა სალია

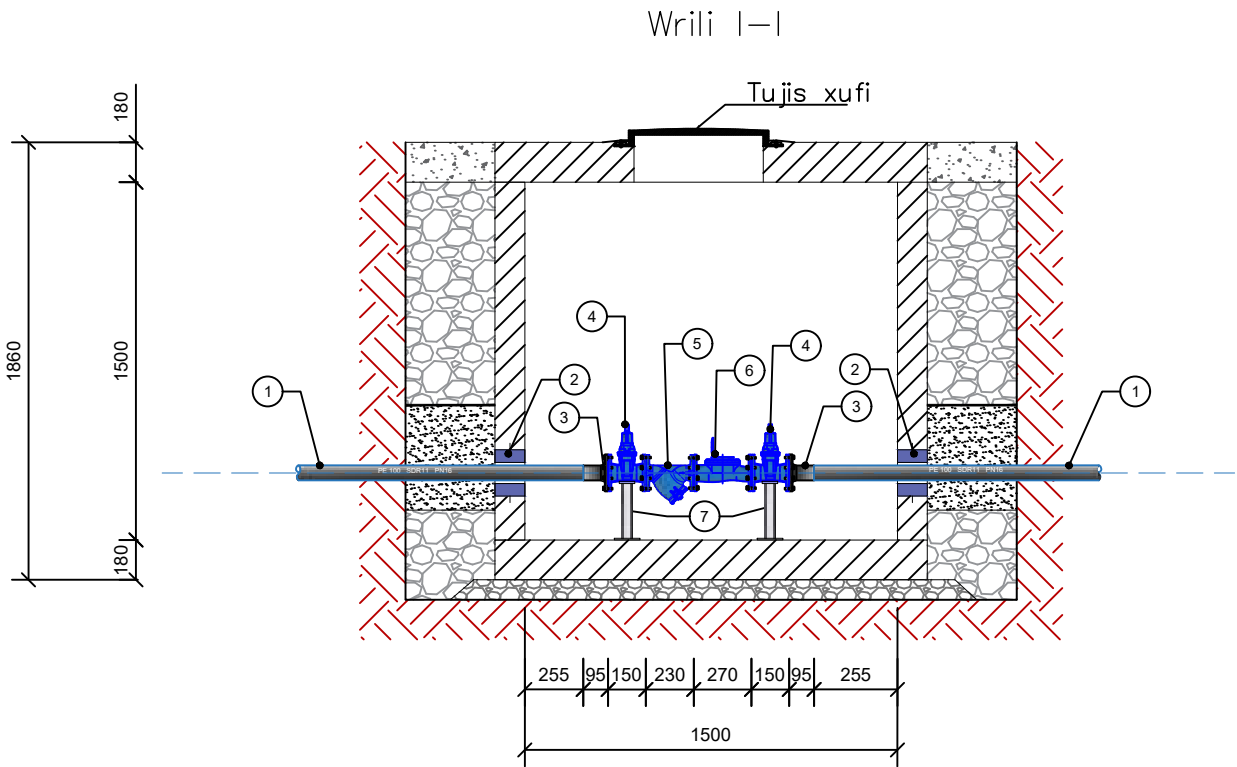
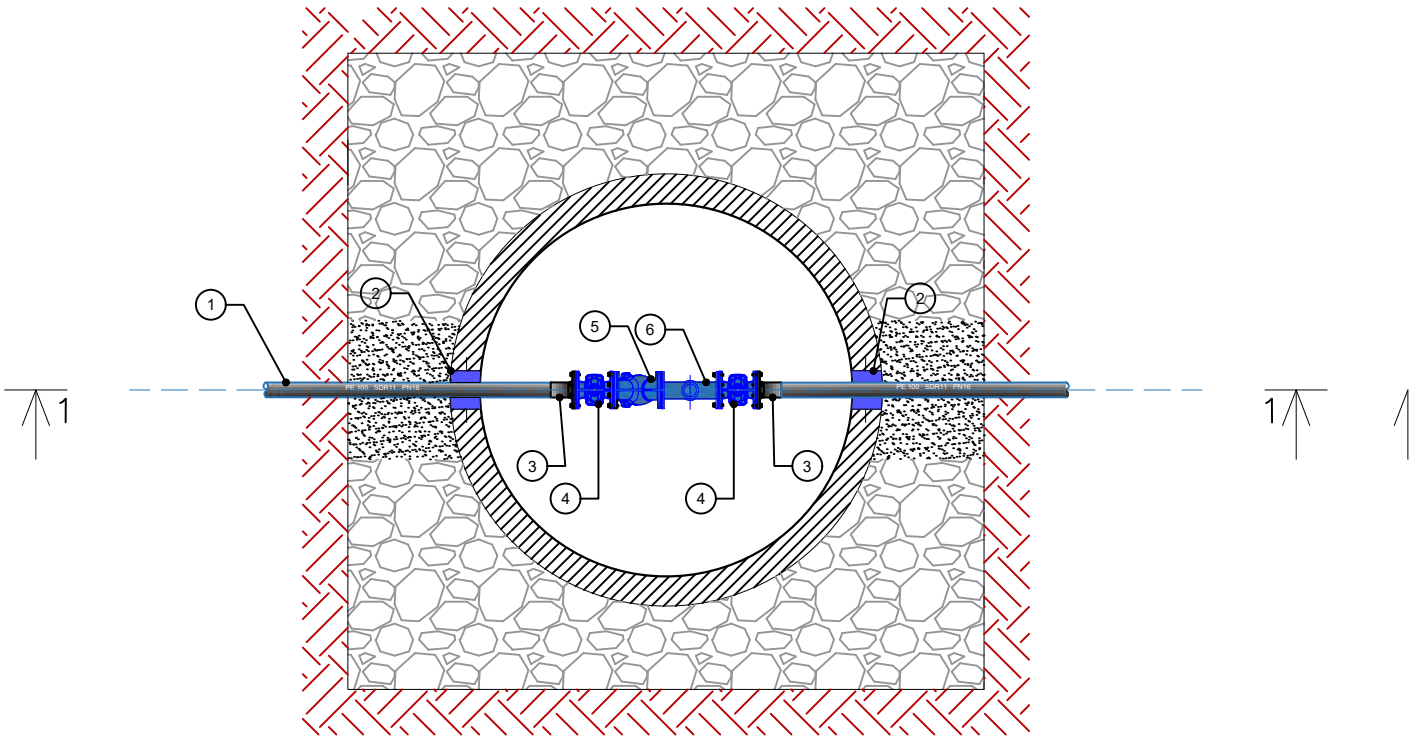
თარიღი: მაისი, 2026

საპროექტო წყალმზომის ჭა
d=50 მმ მილზე №27;36;39.

მასშტაბი	ფურცელი	ფორმატი
	წ-15	A3

საპროექტო წყალმზომის ჭა №25;28;35;38
D=1.50 მ. H_{სრ.}=1.80 მ.

გეგმა



ექსპლიკაცია

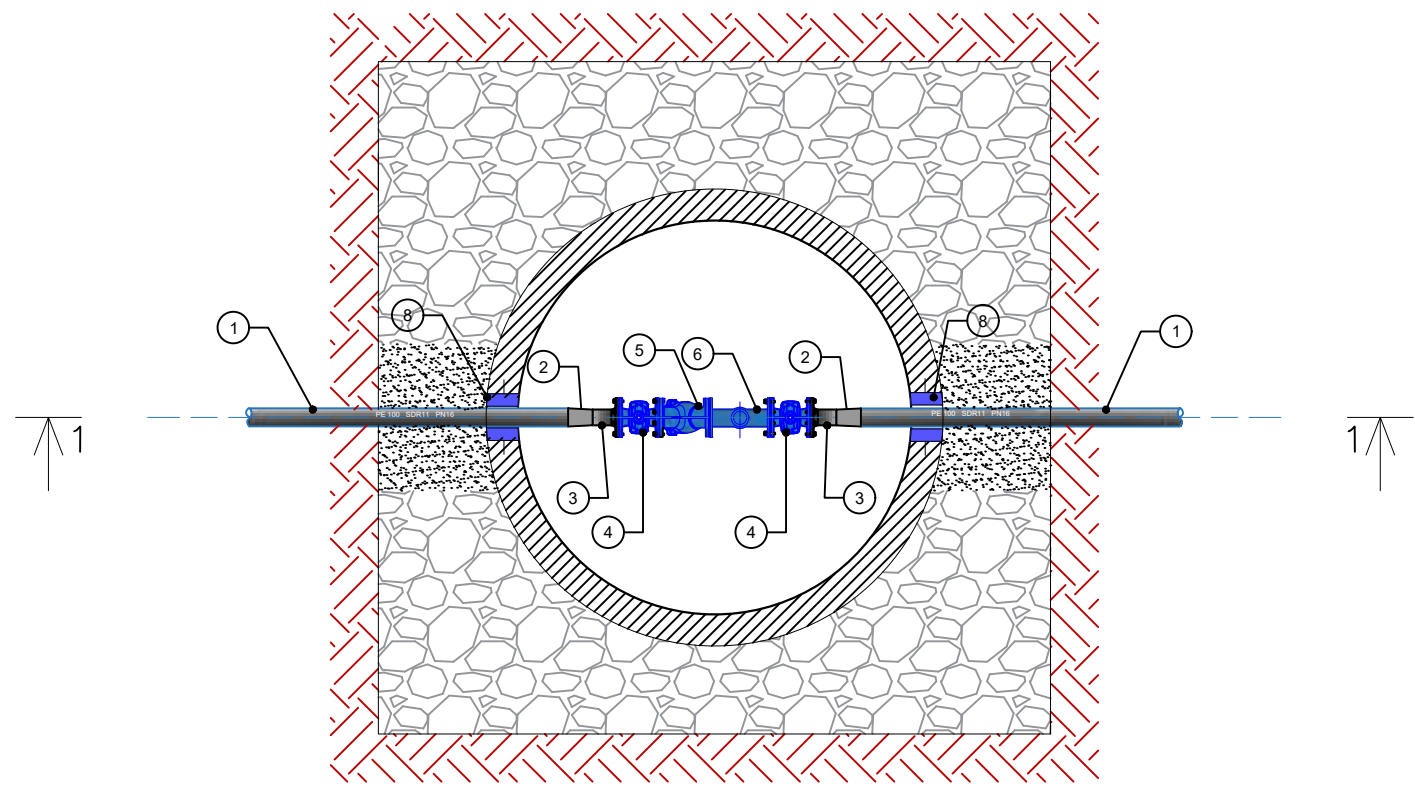
1. საპროექტო პოლიეთილენის მილი PE 100 SDR 11 PN 16 d=63 მმ;
2. ჩოხალი d=114 მმ (ძენძით ამოვსება);
3. ადაპტორი მილტუჩით d=63 მმ;
4. ურდული d=50 მმ;
5. ფილტრი d=50 მმ;
6. წყალმზომი d 50 მმ;
8. ფოლადის საყრდენი მილი d 51/3 მმ L=300 მმ, ფოლადის ფურცლით;
9. ანაკრები რკ/ბეტონის ჭა თუჯის ჩარჩო ხუფით d=1500 მმ, h=1800 მმ;



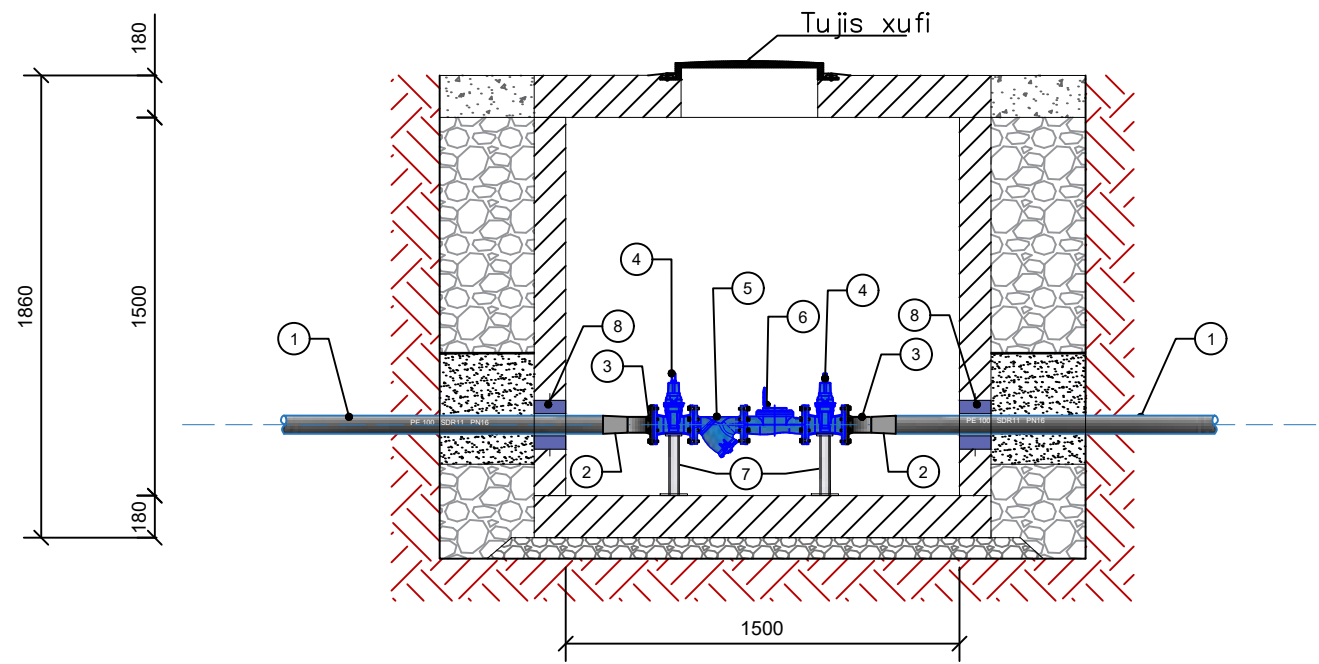
დამკვეთი #: IC26-1196882 ბიზნესცენტრების განვითარების დეპარტამენტი		
შემსრულებელი: ტექნიკური ექსპერტიზისა და პროექტირების დეპარტამენტი		
პროექტის დასახელება: ვაკე-საბურთალოს რაიონი, ისაკაძის ქუჩის წყალსადენის ქსელის რეაბილიტაციის პროექტი		
პროექტი მოამზადა: ნიკოლოზ ნაცვლიშვილი		
პროექტი შეამოწმა: თეა სალია		
თარიღი: მაისი, 2026		
საპროექტო წყალმზომის ჭა d=63 მმ მილზე №25;28;35;38.		
მასშტაბი	ფურცელი	ფორმატი
	წ-16	A3

საპროექტო წყალმზომის ჭა №7
D=1.50 მ. H_{სრ.}=1.80 მ.

გეგმა



Wrili I—I



ექსპლიკაცია

1. საპროექტო პოლიეთილენის მილი
PE 100 SDR 11 PN 16 d=75 მმ;
2. პოლიეთილენის გადამყვანი 75X63 მმ
3. ადაპტორი მილტუჩით d=63 მმ;
4. ურდული d=50 მმ;
5. ფილტრი d=50 მმ;
6. წყალმზომი d 50 მმ;
7. ფოლადის საყრდენი მილი d 51/3 მმ
L=300 მმ, ფოლადის ფურცლით;
8. ჩობალი d=114 მმ (ძენძით ამოვსება);



დამკვეთი #: IC26-1196882
ბიზნესცენტრების განვითარების
დეპარტამენტი

შემსრულებელი:
ტექნიკური ექსპერტიზისა და
პროექტირების დეპარტამენტი

პროექტის დასახელება:
ვაკე-საბურთალოს რაიონი, ისაკაძის
ქუჩის
წყალსადენის ქსელის რეაბილიტაციის
პროექტი

პროექტი მოამზადა:
ნიკოლოზ ნაცვლიშვილი

პროექტი შეამოწმა:
თეა სალია

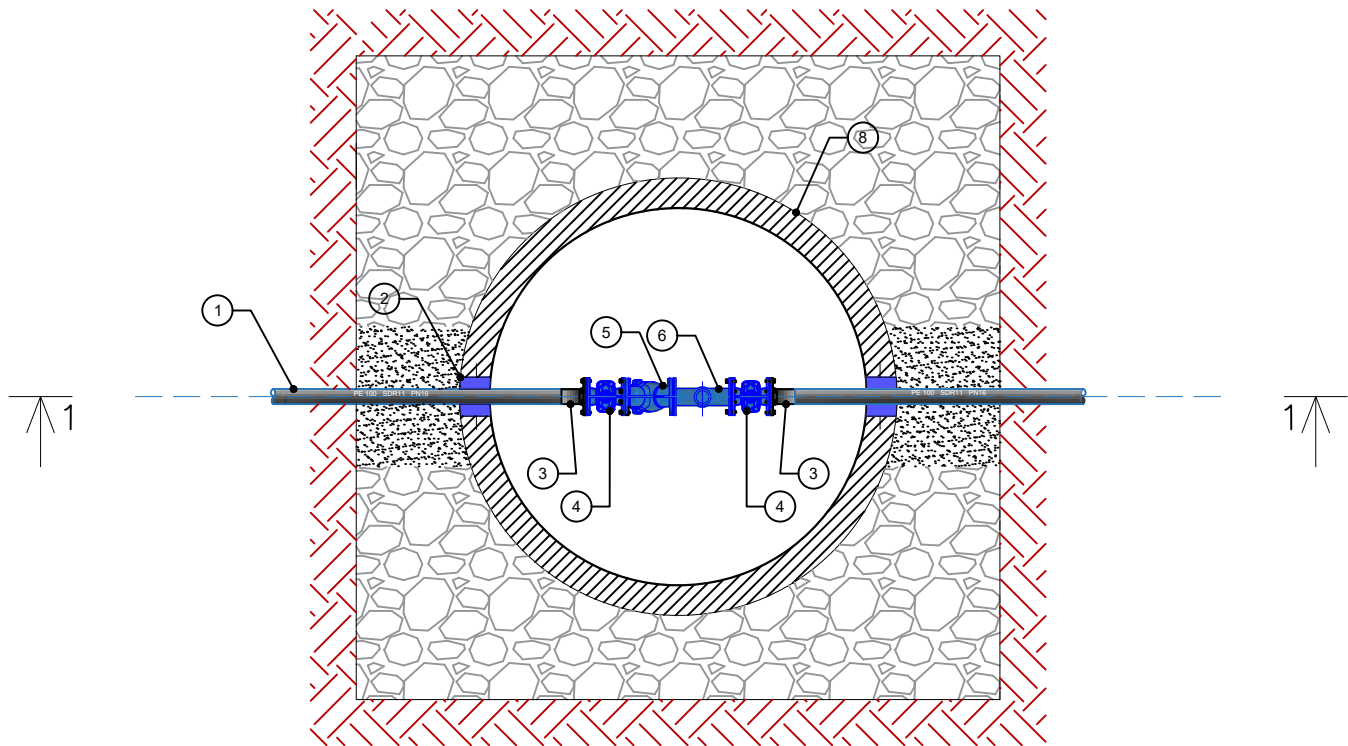
თარიღი: მაისი, 2026

საპროექტო წყალმზომის ჭა
d=75 მმ მილზე №7.

მასშტაბი	ფურცელი	ფორმატი
	წ-17	A3

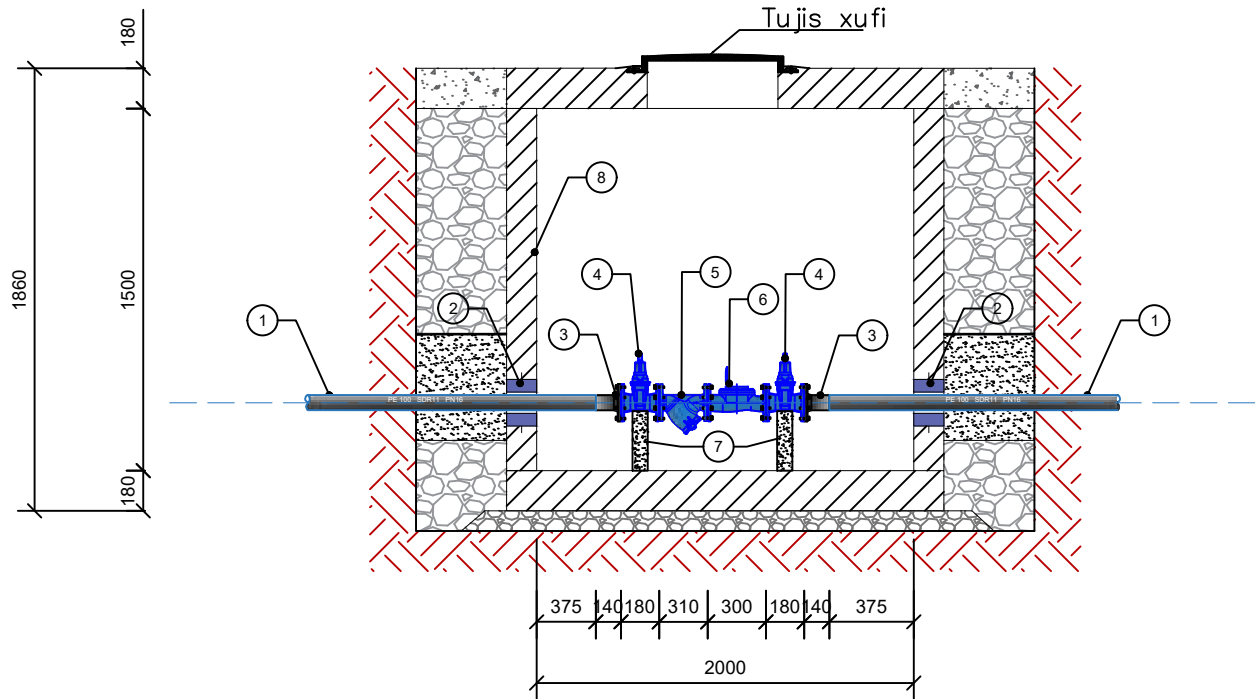
საპროექტო წყალმზომის ჭა №19
D=2.0 მ. H_{სრ.}=2.00 მ.

გეგმა



Wrili I—I

Tujis xufi



ექსპლიკაცია

- საპროექტო პოლიეთილენის მილი
PE 100 SDR 11 PN 16 d=90 მმ;
- ჩოხალი d=140 მმ (ძენძით ამოვსება);
- ადაპტორი მილტუჩით d=90 მმ;
- ურდული d=80 მმ;
- ფილტრი d=80 მმ;
- წყალმზომი d 80 მმ;
- ბეტონის სადგამი 100X100X300 მმ;
- ანაკრები რკ/ბეტონის ჭა თუჯის
ჩარჩო ხუფით d=2000 მმ, h=2000 მმ;



დამკვეთი #: IC26-1196882

ბიზნესცენტრების განვითარების
დეპარტამენტი

შემსრულებელი:

ტექნიკური ექსპერტიზისა და
პროექტირების დეპარტამენტი

პროექტის დასახელება:

ვაკე-საბურთალოს რაიონი, ისაკაძის
ქუჩის
წყალსადენის ქსელის რეაბილიტაციის
პროექტი

პროექტი მოამზადა:

ნიკოლოზ ნაცვლიშვილი

პროექტი შეამოწმა:

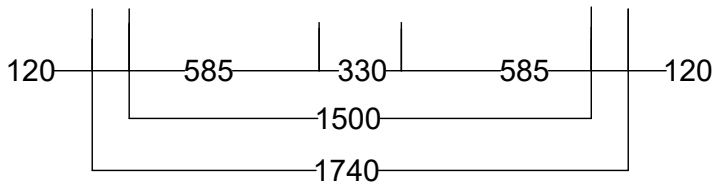
თეა სალია

თარიღი: მაისი, 2026

საპროექტო წყალმზომის ჭა
d=90 მმ მილზე №19.

მასშტაბი	ფურცელი	ფორმატი
	წ-18	A3

გეგმვა



ქრილი 1-1



ექსპლიკაცია

1. საპროექტო ფოლადის მილი $d\ 273/6$ მმ;
2. ჩობალი $d\ 325/6$ მმ (ძენძით ამოვსება);
3. ურდული $d\ 250$ მმ;
4. ფოლადის მილტუჩი $d\ 250$ მმ;
5. ფოლადის საყრდენი მილი $d\ 51/3$ მმ $L=350$ მმ, ფოლადის ფურცლით;



დამკვეთი #: IC26-1196882

ბიზნესცენტრების განვითარების
დეპარტამენტი

შემსრულებელი:

ტექნიკური ექსპერტიზისა და
პროექტირების დეპარტამენტი

პროექტის დასახელება:

ვაკე-საბურთალოს რაიონი, ისაკაძის
ქუჩის
წყალსადენის ქსელის რეაბილიტაციის
პროექტი

პროექტი მოამზადა:

ნიკოლოზ ნაცვლიშვილი

პროექტი შეამოწმა:

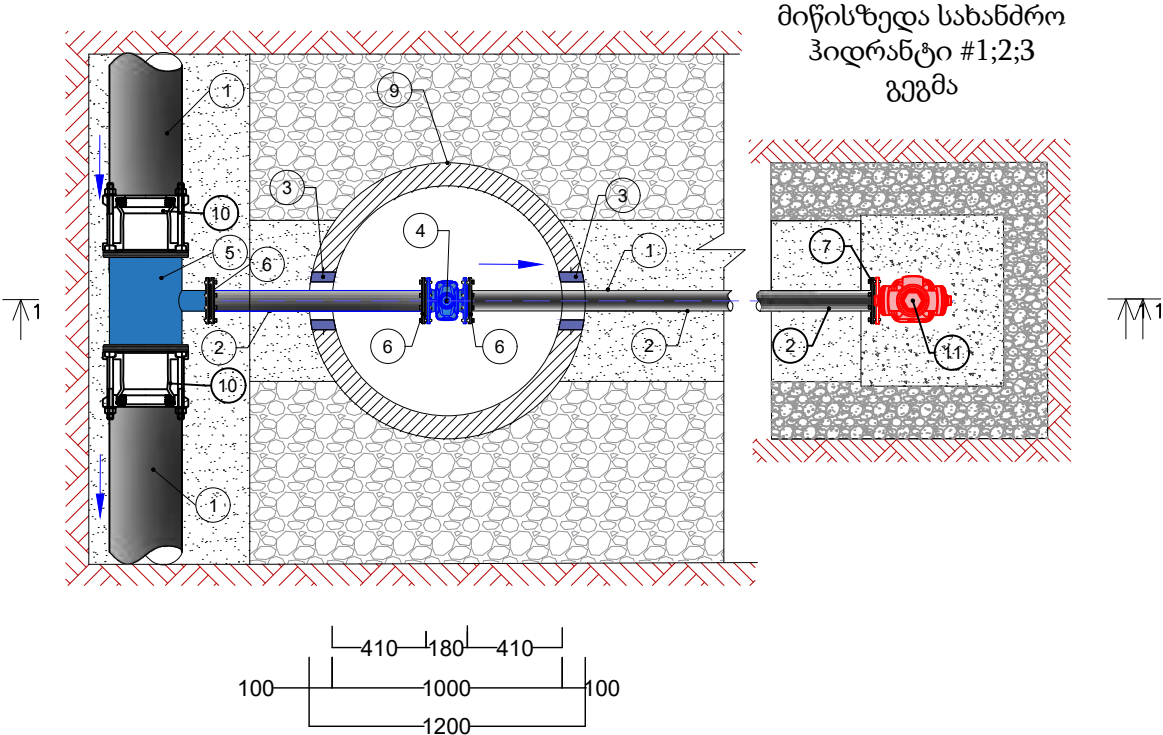
თუა საღი

თარიღი: მაისი, 2026

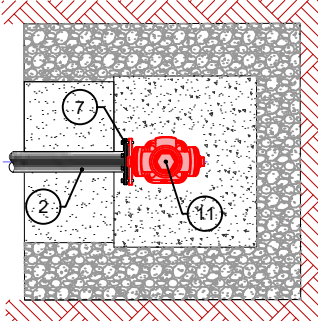
საპროექტო წყალსადენის ჭა #1
D=1.5 მ. H_{სტ}=1.80 მ.

მასშტაბი	ფურცელი	ფორმატი
	№-19	A3

საპროექტო წყალსადენის ჭა #2;31;42
D=1.0 მ. H_{სრ}=1.8 მ
გეგმა



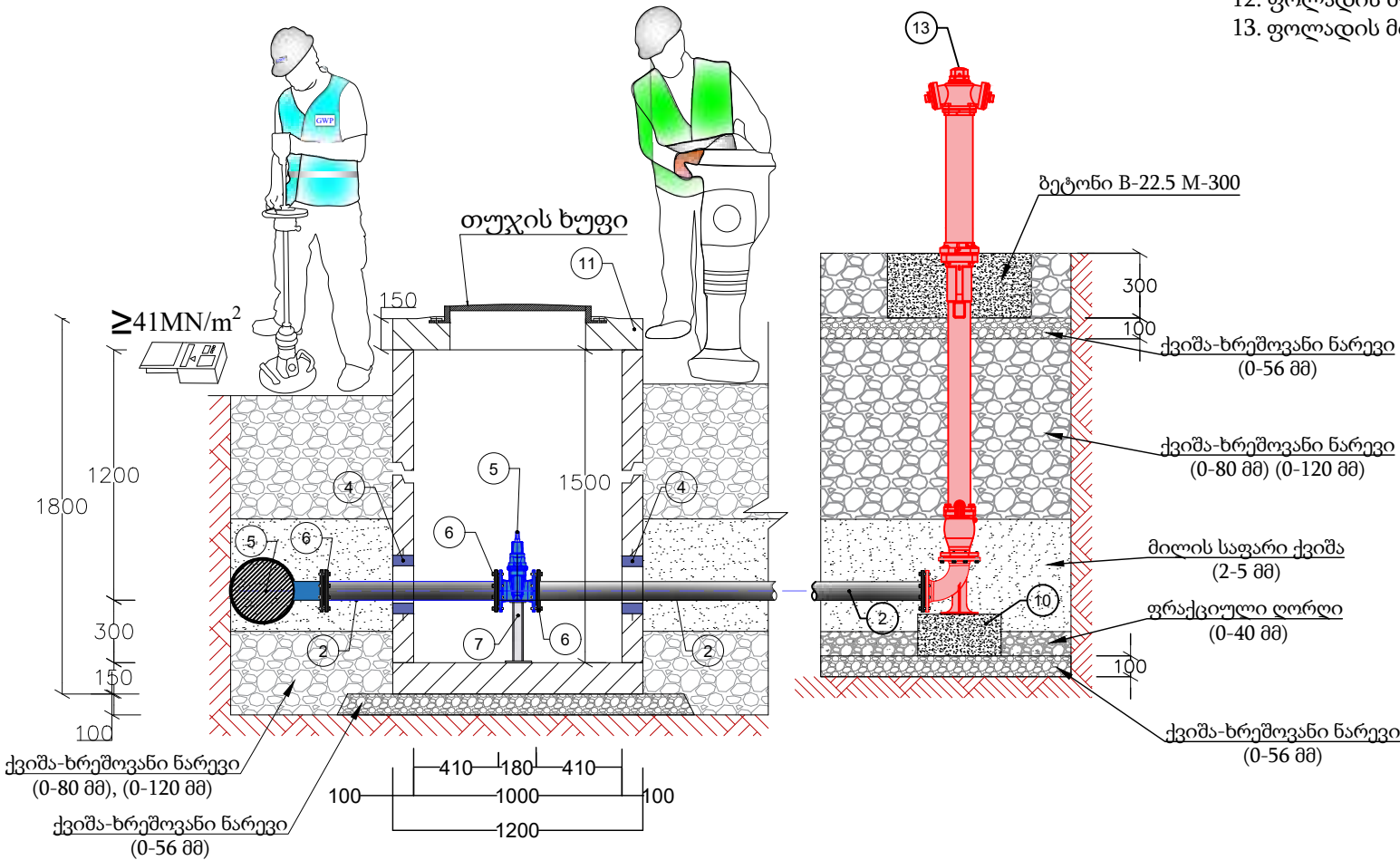
მიწისზედა სახანძრო
ჰიდრანტი #1;2;3
გეგმა



ექსპლიკაცია

1. საპროექტო ფოლადის მილი $d\ 273/6$ მმ;
2. საპროექტო ფოლადის მილი $d\ 89/4.5$ მმ;
3. ჩობალი $d\ 140$ მმ (მენძით ამოვსება);
4. ურდული $d\ 80$ მმ;
5. ფოლადის სამკაპი მილტუჩებით $d\ 250 \times 80 \times 250$ მმ;
6. ფოლადის მილტუჩი $d\ 80$ მმ;
7. ფოლადის საყრდენი მილი $d\ 51/3$ მმ $L=300$ მმ, ფოლადის ფურცლით;
8. ბეტონის საყრდენი ბალიში $400 \times 400 \times 200$ მმ;
9. ანაკრები რ/ბეტონის ჭა $d=1.0$ მ, $H_{სრ}=1.8$ მ;
10. უნივერსალური ქურო $d\ 250$ მმ;
11. მიწისზედა სახანძრო ჰიდრანტი (კომპლექტში)
12. ფოლადის მუხლი $d\ 80$ მმ $\alpha=90^\circ$ ქვესადგამით;
13. ფოლადის მილყელი მილტუჩით $d\ 80$ მმ ;

ჭრილი 1-1



დამკვეთი #: IC26-1196882
ბიზნესცენტრების განვითარების
დეპარტამენტი

შემსრულებელი:
ტექნიკური ექსპერტიზისა და
პროექტირების დეპარტამენტი

პროექტის დასახელება:
ვაკე-საბურთალოს რაიონი, ისაკაძის
ქუჩის
წყალსადენის ქსელის რეაბილიტაციის
პროექტი

პროექტი მოამზადა:
ნიკოლოზ ნაცვლიშვილი

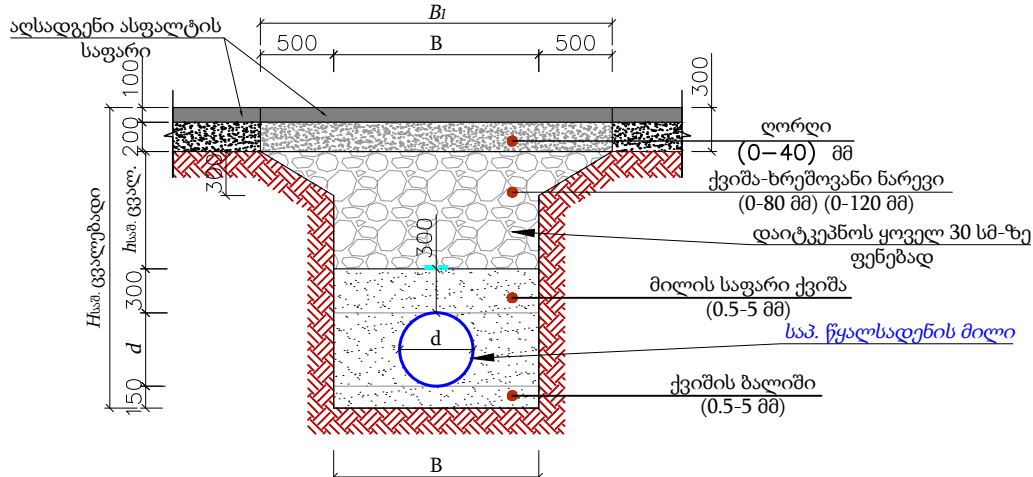
პროექტი შეამოწმა:
თეა სალია

თარიღი: მაისი, 2026

მიწისზედა სახანძრო ჰიდრანტი #1;2;3

მასშტაბი	ფურცელი	ფორმატი
	წ-20	A3

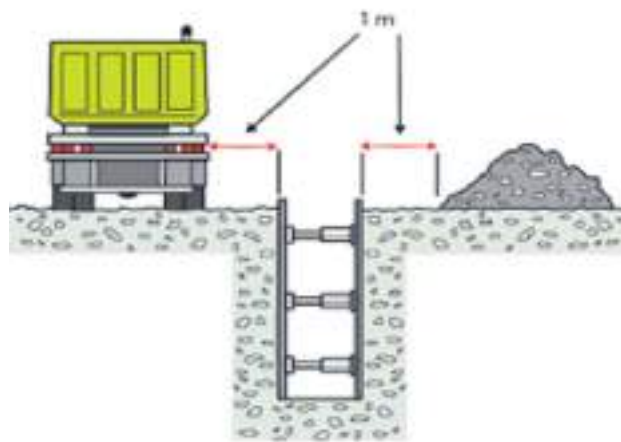
მიწის თხრილის განივი კვეთი #1



No	d	H_{iso}	B	B_I	L (\odot)
1	273/6	1500	900	1900	363
2	219/5	1500	900	1900	3
3	89/4.5	1200	700	1700	9
4	90	1200	700	1700	9
5	75	1200	700	1700	4
6	63	1200	700	1700	15
7	50	1200	700	1700	8
8	25	1200	700	1700	113

თხრილის დამუშავება

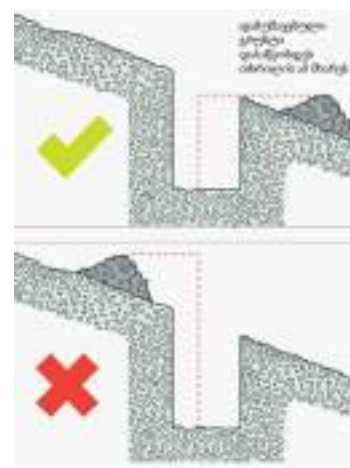
- საპროექტო თხრილი დამუშავდეს მექანიზმით.
- იმ მონაკვეთებზე, სადაც შეუძლებელია სამუშაოების წარმოება ტექნიკით, ან იქმნება არსებული კომუნიკაციების დაზიანების რისკი, სამუშაოები შესრულდეს ხელით.
- აუცილებელია უსაფრთხოების სპეციალისტის უწყვეტი ჩართულობა.
- წინამდებარე ტიპიური განივი კვეთები ასახავს ზოგად ინფორმაციას სხვადასხვა მახასიათებელი მონაკვეთებისთვის.
- თუ ვერტიკალური თხრილის სიღრმე აღემატება 1.5 მეტრს, ფერდი უნდა გამაგრდეს ნახ. №4-ის მიხედვით.
- ტექნიკა და ამოღებული გრუნტი განთავსდეს ნახ. №1 და ნახ. №2-ზე ნაჩვენები დისტანციით გრუნტის კატეგორიებსა და თხრილის გამაგრების შესაბამისად.
- გზის განივი ქანობის არსებობის შემთხვევაში ამოღებული გრუნტი დასაწყობდეს №3-ის შესაბამისად.
- თხრილი დამუშავების დროს მშენებელმა უნდა დაიცვას უსაფრთხოების ნორმები ქვეყანაში მოქმედი კანონმდებლობის შესაბამისად.
- თხრილში წყალსადენ-წყალარინების მილის მონტაჟის დროს ბოლოები უნდა დაიგმანოს დამხშობებით.



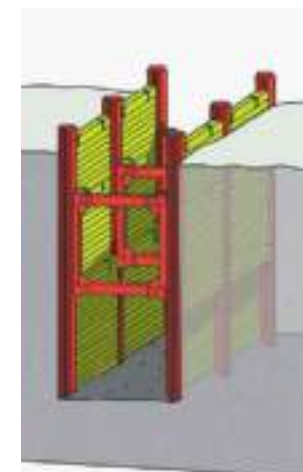
max. #1



max. #2



max. #3



max. #4



დამკვეთი #: IC26-1196882

ბიზნესცენტრების განვითარების
დეპარტამენტი

შემსრულებელი:

ტექნიკური ექსპერტიზისა და
პროექტირების დეპარტამენტი

პროექტის დასახელება:

ვაკე-საბურთალოს რაიონი, ისაკაძის
ქუჩის
წყალსადენის ქსელის რეაბილიტაციის
პროექტი

პროექტი მოამზადა:

ნიკოლოზ ნაცვლიშვილი

პროექტი შეამოწმა:

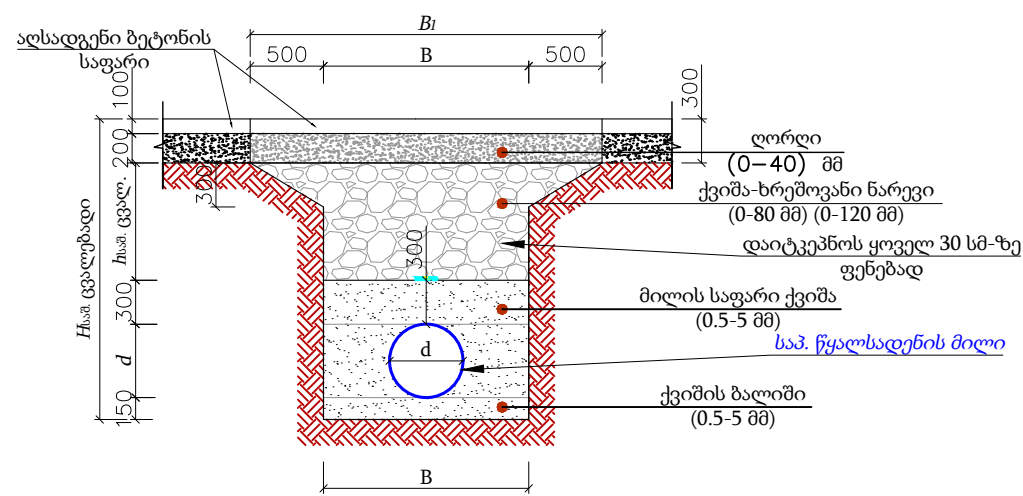
თუა საღია

თარიღი: მაისი, 2026

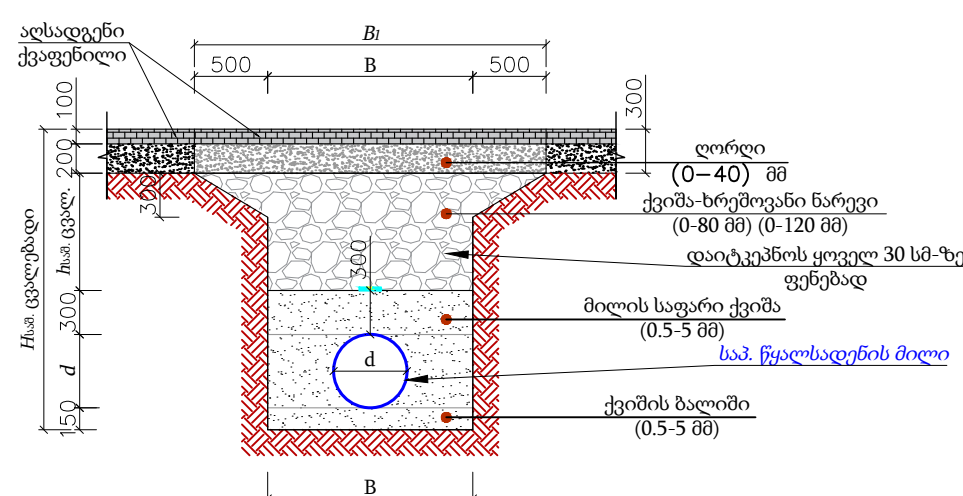
მიწის თხრილის განივი კვეთი
ასფალტის და გრუნტის საფარიანი
მონაკვეთებისთვის #1

მასშტაბი	ფურცელი	ფორმატი
	წ-16	A3

მიწის თხრილის განივი კვეთი #2



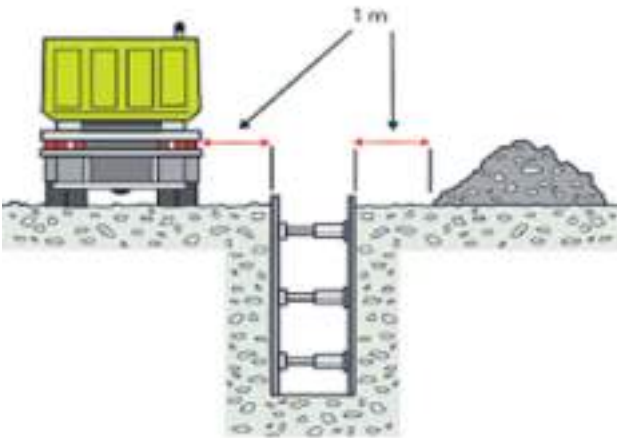
№	<i>d</i>	<i>H</i> _{საშ.}	<i>B</i>	<i>B_I</i>	<i>L</i> (მ)
1	63	1200	700	1700	4
2	25	1200	700	1700	39



№	<i>d</i>	<i>H</i> _{საშ.}	<i>B</i>	<i>B_I</i>	<i>L</i> (მ)
1	63	1200	700	1700	9
2	50	1200	700	1700	7
3	25	1200	700	1700	32

თხრილის დამუშავება


- საპროექტო თხრილი დამუშავდეს მექანიზმით.
- იმ მონაკვეთებზე, სადაც შეუძლებელია სამუშაოების წარმოება ტექნიკით, ან იქმნება არსებული კომუნიკაციების დაზიანების რისკი, სამუშაოები შესრულდეს ხელით.
- აუცილებელია უსაფრთხოების სპეციალისტის უწყვეტი ჩართულობა.
- წინამდებარე ტიპური განივი კვეთები ასახავს ზოგად ინფორმაციას სხვადასხვა მახასიათებელი მონაკვეთებისთვის.
- თუ ვერტიკალური თხრილის სიღრმე აღემატება 1.5 მეტრს, ფერდი უნდა გამაგრდეს ნახ. №4-ის მიხედვით.
- ტექნიკა და ამოღებული გრუნტი განთავსდეს ნახ. №1 და ნახ. №2-ზე ნაჩვენები დისტანციით გრუნტის კატეგორიებსა და თხრილის გამაგრების შესაბამისად.
- გზის განივი ქანობის არსებობის შემთხვევაში ამოღებული გრუნტი დასაწყობდეს №3-ის შესაბამისად.
- თხრილი დამუშავების დროს მშენებელმა უნდა დაიცვას უსაფრთხოების ნორმები ქვეყანაში მოქმედი კანონმდებლობის შესაბამისად.
- თხრილში წყალსადენ-წყალარინების მილის მონტაჟის დროს ბოლოები უნდა დაიგმანოს დამხშობებით.



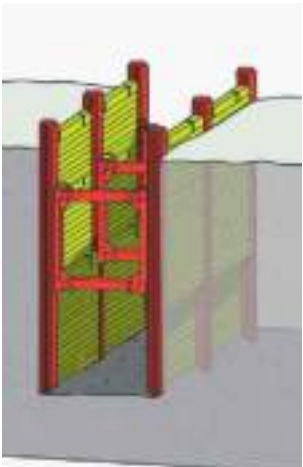
nax. #1



nax. #2



nax. #3



nax. #4



დამკვეთი #: IC26-1196882

ბიზნესცენტრების განვითარების
დეპარტამენტი

შემსრულებელი:

ტექნიკური ექსპერტიზისა და
პროექტირების დეპარტამენტი

პროექტის დასახელება:

ვაკე-საბურთალოს რაიონი, ისაკაძის
ქუჩის
წყალსადენის ქსელის რეაბილიტაციის
პროექტი

პროექტი მოამზადა:

ნიკოლოზ ნაცვლიშვილი

პროექტი შეამოწმა:

თეა სალია

თარიღი: მაისი, 2026

მიწის თხრილის განივი კვეთი
ბეტონის და ქვაფენილის საფარიანი
მონაკვეთებისთვის #2

მასშტაბი

ფურცელი

ფორმატი

წ-17


A3

სამუშაოების შესრულების მეთოდოლოგია წყალსადენი


სამუშაოების შესრულების მეთოდოლოგია (წყალსადენი)		
1.	ტიპური მრგვალი ჭების კონსტრუქციული ელემენტების (საძირკვლის, რგოლების და ფილების) მოწყობა და დამუშავება	გვ-1
2.	მიწის თხრილის და ჭის ქვაბულის გამაგრების კვანძი	გვ-2
3.	ინერტული მასალები	გვ-3
4.	მილების შედუღება	გვ-4
5.	თხრილის შევსების მეთოდოლოგია	გვ-5
6.	საპროექტო ქსელის მოწყობა, გარეცხვა და ჰიდრავლიკური გამოცდა	გვ-6
7.	ღამის სამუშაოები და ნარჩენების მართვა	გვ-7
8.	დროებითი შენობა ნაგებობები	გვ-8
9.	მობილიზაცია და სამშენებლო მოედნის მოწესრიგება	გვ-9

ტიპური მრგვალი ჭების კონსტრუქციული ელემენტების (საძირკვლის, რგოლების და ფილების)
მოწყობა და დამუშავება

ჭის რგოლებს შორის ჰიდროსაიზოლაციო მასალის
მოწყობის კვანძი

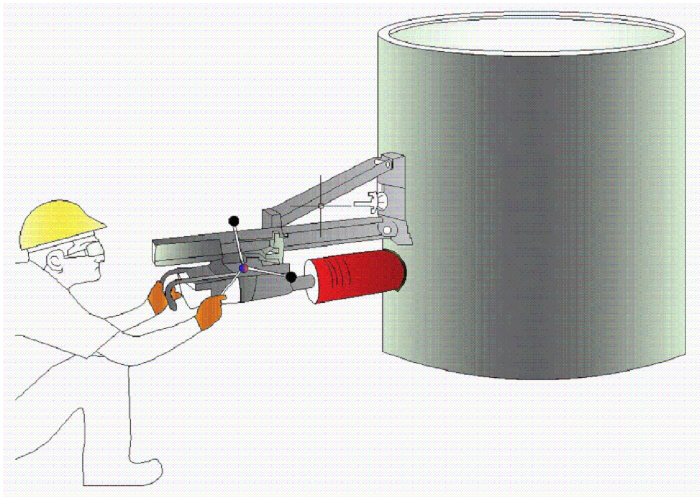


ჭის გადაბმის ადგილას
პენებარის მოწყობა

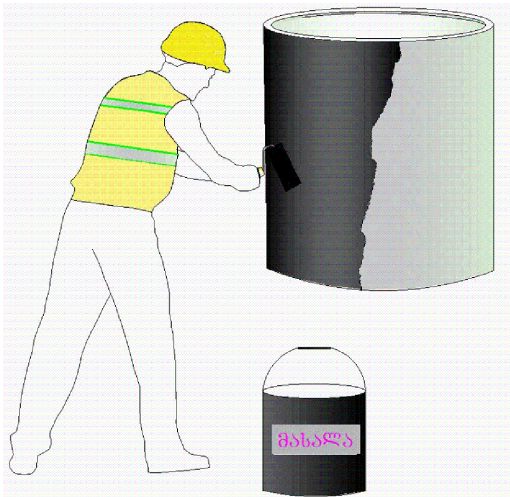


ჭის გადაბმის ადგილას
პენებარის მოწყობა

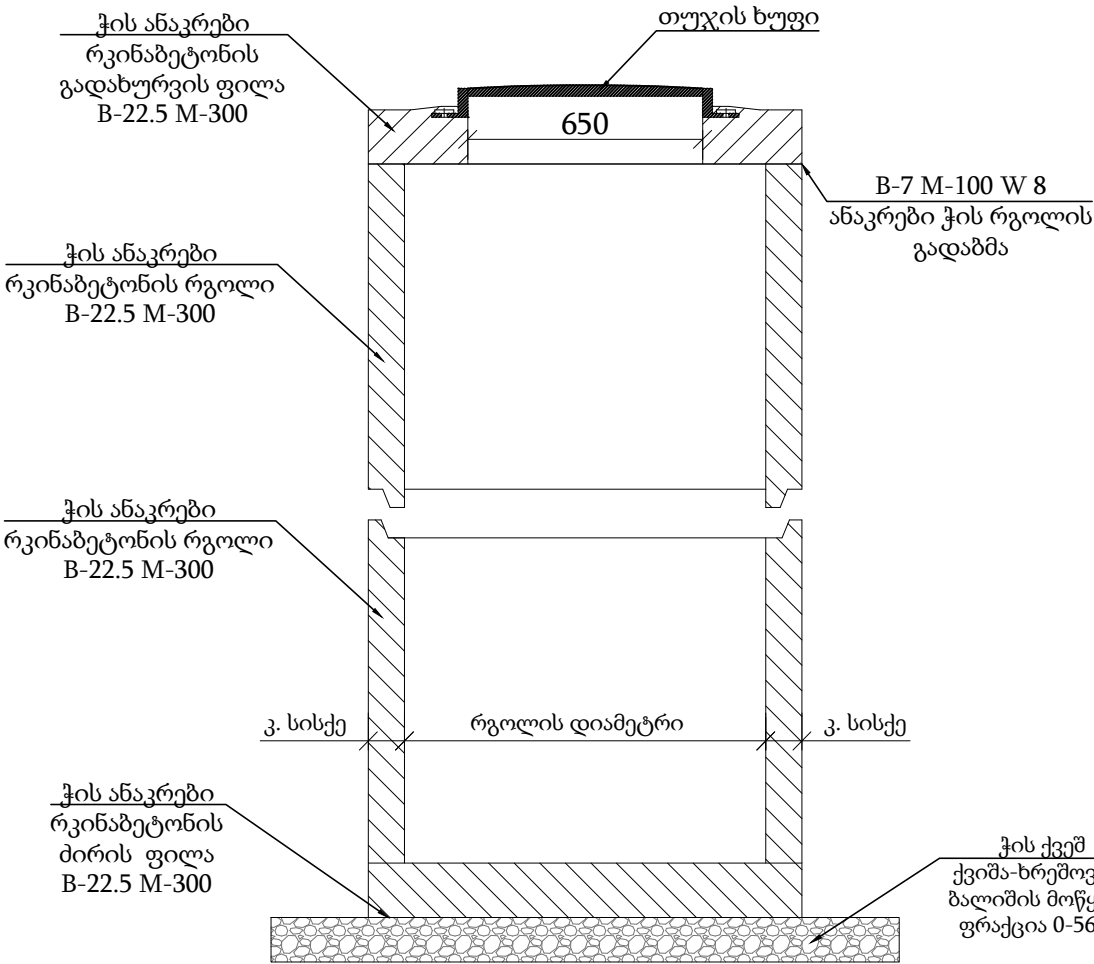
ბეტონის ჭის კედელში მილის შეჭრისთვის
ხვრეტის მოწყობა



ჭის გარე ზედაპირის დამუშავება
ჰიდროსაიზოლაციო მასალით

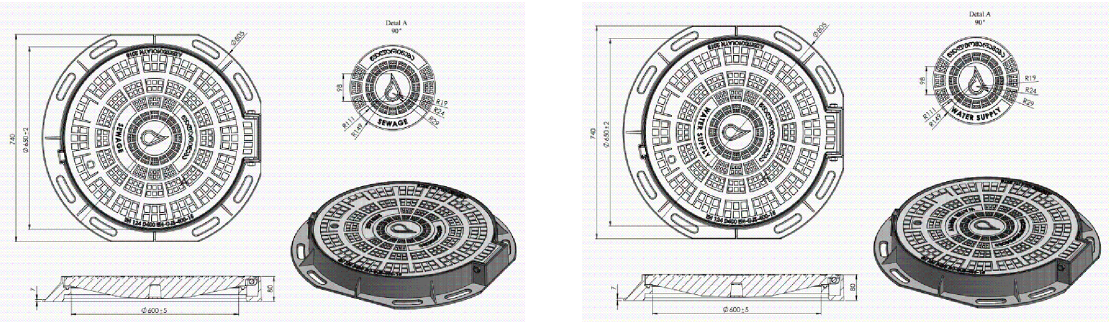


რკინაბეტონის სტანდარტული ჭა



- ჭები
- ანაკრები რკინა ბეტონის ჭების ელემენტების ტრანსპორტირება განხორციელდეს მაქსიმალური სიფრთხილით.
 - სამონტაჟო სამუშაოების დაწყებამდე შემოწმდეს ანაკრები რკინა-ბეტონის ჭის ელემენტების მარკირება და არმირება.
 - დაუშვებელია კონსტრუქციული ზხარის მქონე რკინა-ბეტონის ელემენტების გამოყენება.
 - ძირის ფილის მონტაჟამდე პროექტით გათვალისწინებული ქვიშა-ხრეშოვანი ფენა დაიტკეპნოს არანაკლებ 98 %-ით.
 - ჭის გარე ზედაპირი დამუშავდეს ჰიდროსაიზოლაციო მასალით.
 - ქვაბულის შევსების დროს, არ უნდა დაზიანდეს ჰიდროსაიზოლაციო მასალით დამუშავებული ჭის გარე ზედაპირი.
 - ჭაში ფასონური ნაწილების მონტაჟის დროს გასათვალისწინებელია მწარმოებლის რეკომენდაციები.
 - ჭაში ლითონის ელემენტები დამუშავდეს ანტიკოროზიული საიზოლაციო მასალით.
 - ჭების ელემენტების გადაბმის ადგილები დამუშავდეს ქვიშა-ცემენტის ხსნარით B-7 M-100, W-8 წყალშეუღწევადი დანამატით.
 - ჩობალსა და მილს შორის სივრცე ამოივსოს გაზინთული (გაპოხილი) თოკით.

თუჯის ხუფი



დამკვეთი (№):

შემსრულებელი:
ტექნიკური ექსპერტიზისა და
პროექტირების დეპარტამენტი


სამუშაოების შესრულების
მეთოდოლოგია

თარიღი: 2022 წელი

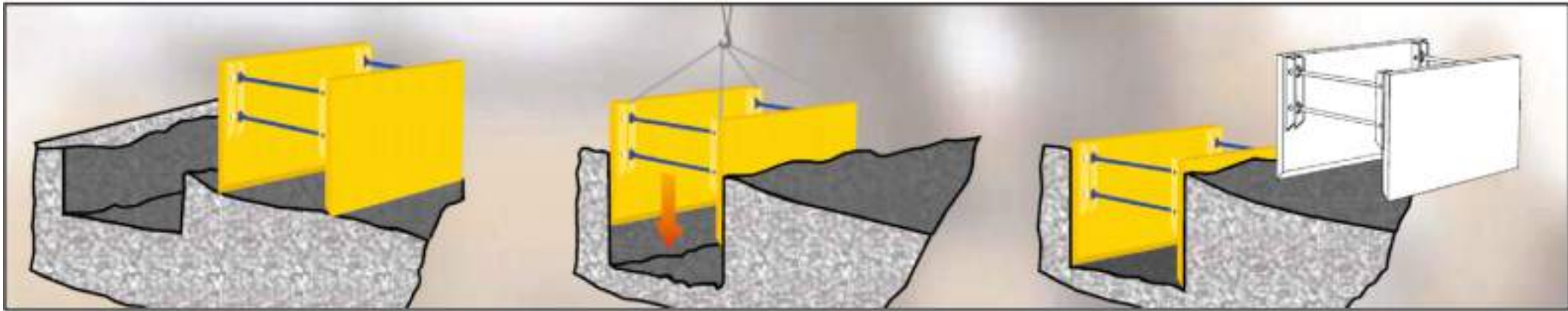
ტიპური მრგვალი ჭების
კონსტრუქციული ელემენტების
(საძირკვლის, რგოლების და ფილების)
მოწყობა და დამუშავება

მასშტაბი	ფურცელი	ფორმატი
	გვ-1	A3

მიწის თხრილის და ჭის ქვაბულის გამაგრების კვანძი



შენიშვნა: საპროექტო ქსელის $h \geq 1.5$ მ-ს ჩაღრმავების შემთხვევაში საჭიროა მიწის თხრილის და ჭის ქვაბულის კედლების გამაგრება.



დამკვეთი (№):		
შემსრულებელი: ტექნიკური ექსპერტიზისა და პროექტირების დეპარტამენტი		
სამუშაოების შესრულების მეთოდოლოგია		
თარიღი: 2022 წელი		
მიწის თხრილის და ჭის ქვაბულის გამაგრების კვანძი		
მასშტაბი	ფურცელი	ფორმატი
	გვ-2	A3

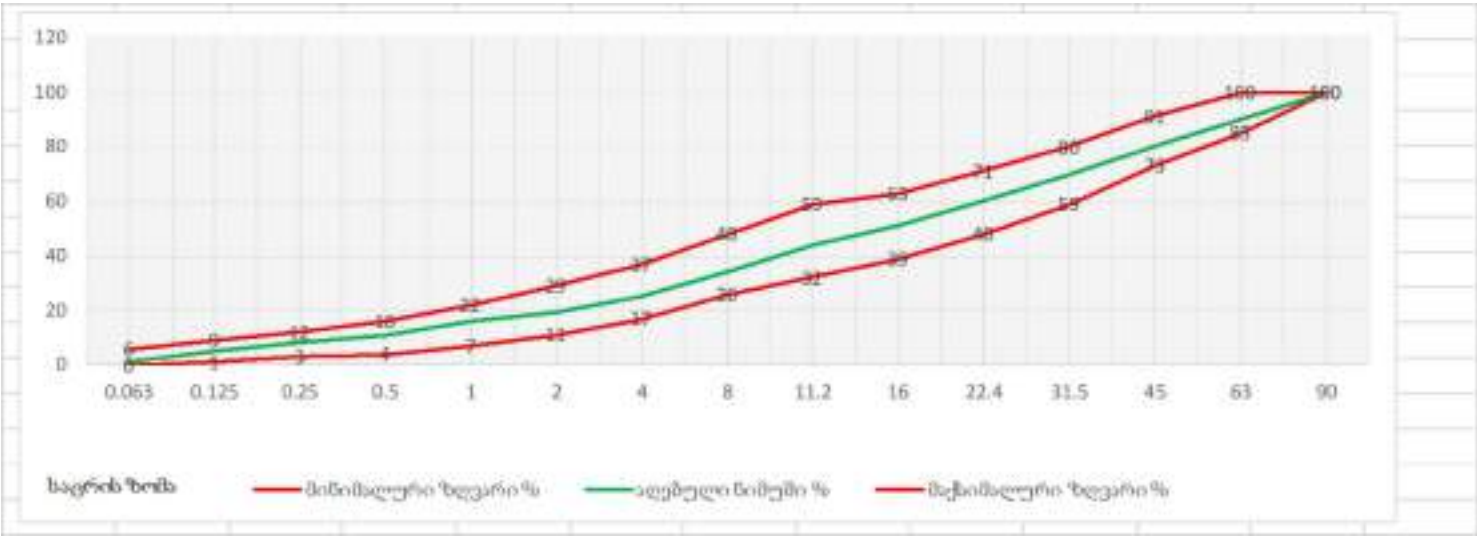
ინერტული მასალები

ქვიშა

პროექტი ითვალისწინებს ქვიშას ფრაქციით 0.5-5 მმ. ქვიშის ფიზიკო- მექანიკური მახასიათებლები უნდა შეესაბამებოდეს ГОСТ 8736-2014 სტანდარტს.

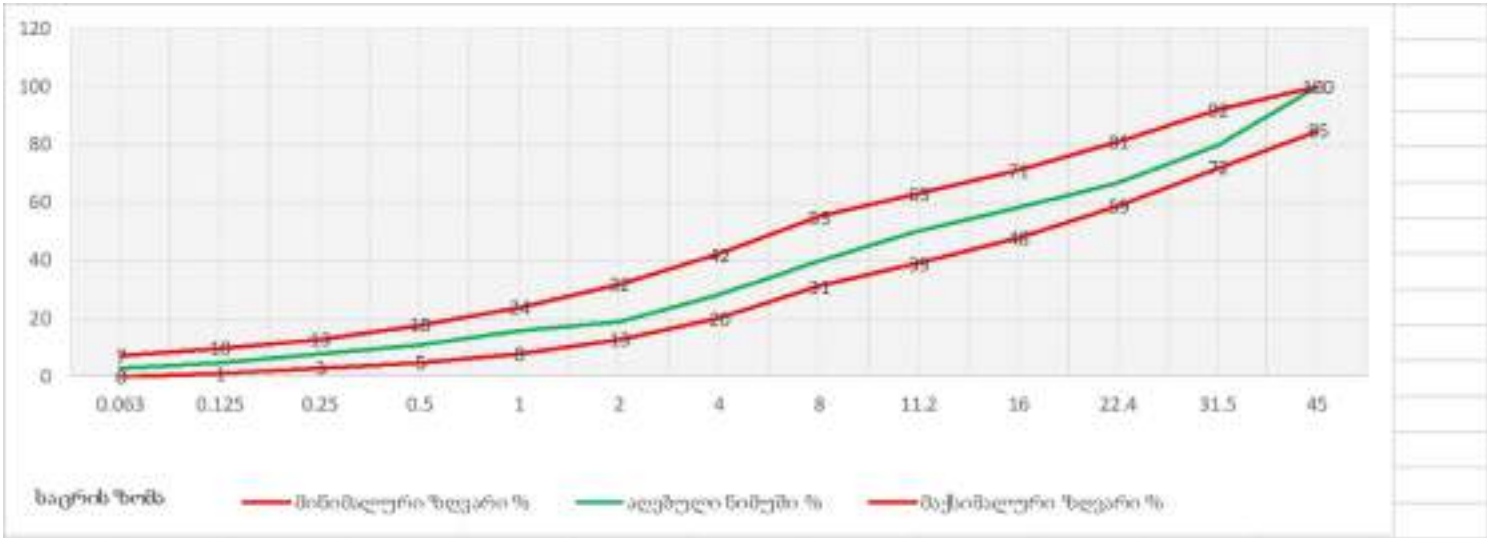
ქვიშა-ხრეშოვანი ნარევი

პროექტი ითვალისწინებს მდინარის ქვიშა-ხრეშოვან ნარევს ფრაქციით 0-80 მმ , 0-120. ქვიშა-ხრეშოვანი ნარევის ფიზიკო-მექანიკური მახასიათებლები უნდა შეესაბამებოდეს წინამდებარე დიაგრამაზე წარმოდგენილ მინიმალურ და მაქსიმალურ ზღვრებს.



ფრაქციული ღორღი

პროექტი ითვალისწინებს ღორღს ფრაქციით 0 - 40 მმ. ფრაქციული ღორღის ფიზიკო-მექანიკური მახასიათებლები უნდა შეესაბამებოდეს წინამდებარე დიაგრამაზე წარმოდგენილ მინიმალურ და მაქსიმალურ ზღვრებს.



ასფალტი

ასფალტო-ბეტონის საფარი უნდა აკმაყოფილებდეს GOST 9128-2013სტანდარტის მოთხოვნებს.

მსხვილმარცვლოვანი: ტკეპნის კოეფიციენტი $\geq 98\%$
წვრილმარცვლოვანი: ტკეპნის კოეფიციენტი $\geq 99\%$

ფორიანობა 5 - 10 %
ფორიანობა 2.5 - 6.5%



დამკვეთი (№):

შემსრულებელი:
ტექნიკური ექსპერტიზისა და
პროექტირების დეპარტამენტი

სამუშაოების შესრულების
მეთოდოლოგია

თარიღი: 2022 წელი

ინერტული მასალები

მასშტაბი	ფურცელი	ფორმატი
	გვ-3	A3


მიღების შედეგები

პოლიეთილენის მიღები შედეგადეს ელ.ფუზური ("კოდის"), ან პირაპირი შედეგების აპარატით. ელ. ფუზური შედეგების ("კოდის") აპარატი შედგება შემდეგი ნაწილებისგან:

- 1. აპარატი
- 2. გადამყვანები/ ჩიბუხები/
- 3. სკანერი
- 4. გენერატორი

შედეგების სამუშაოების დროს აუცილებელია შემდეგი ინვენტარის გამოყენება:

- 1. შესადღებელი ელ. ფიტინგი შეფუთულ მდგომარეობაში, რომელიც იხსნება მხოლოდ ინსტალაციის დროს
- 2. ფიქსატორი, რომელიც უზრუნველყოფს მილის წრიული ფორმის შენარჩუნებასა და უძრაობას.
- 3. ხელის ან მექანიკური საფხეკი(ხელის საფხეკი გამოიყენება Ø 110 მმ-მდე, მექანიკური - Ø 110 მმ და მეტი).
- 4. მილის საჭრელი
- 5. სადეზინფექციო ხსნარი
- 6. სუფთა ხელსახოცები
- 7. მარკერი



შემდეგებული უნდა იყოს სერტიფიცირებული.

პირა-პირა შედეგების მეთოდოლოგია

- 1. ცენტრატორი მუშაობდეს გამართულად; ყველა გადამჭერი დეტალი უნდა იყოს გამოყენებული.
- 2. გამაცხელებელი უთოს ზედაპირს, რომელიც დაფარულია ტეფლონის ფენით, არ უნდა აღენიშნებოდეს მექანიკური დაზიანებები.
- 3. შემდეგებული უნდა ეყრდნობოდეს ცხრილს, სადაც მოცემულია ცალკეული სპეციფიკაციის მილისთვის კონკრეტული ინფორმაციები.
- 4. გენერატორი, რომელიც უწყვეტ რეჟიმში მიაწოდებს ელ.ენერგიას შედეგების აპარატს.



მიღების ტრანსპორტირება და ადგილზე დასაწყობება

- 1. მიღების ტრანსპორტირება განხორციელდეს მაქსიმალური სიფრთხილით, მექანიკური დაზიანებებისგან თავიდან არიდების მიზნით.
- 2. მიღები დასაწყობდეს ისე, რომ გარე საიზოლაციო შრე და მაერთებელი ნაწილები არ დაზიანდეს.
- 3. დაიგმანოს დასაწყობებული მილის ბოლოები.
- 4. სამონტაჟო სამუშაოების დაწყებამდე დათვალიერდეს მილის ვიზუალური მხარე და დადასტურდეს მისი შესაბამისობა პროექტთან და სტანდარტებთან.



დამკვეთი (№):

შემსრულებელი:
ტექნიკური ექსპერტიზისა და
პროექტირების დეპარტამენტი

სამუშაოების შესრულების
მეთოდოლოგია

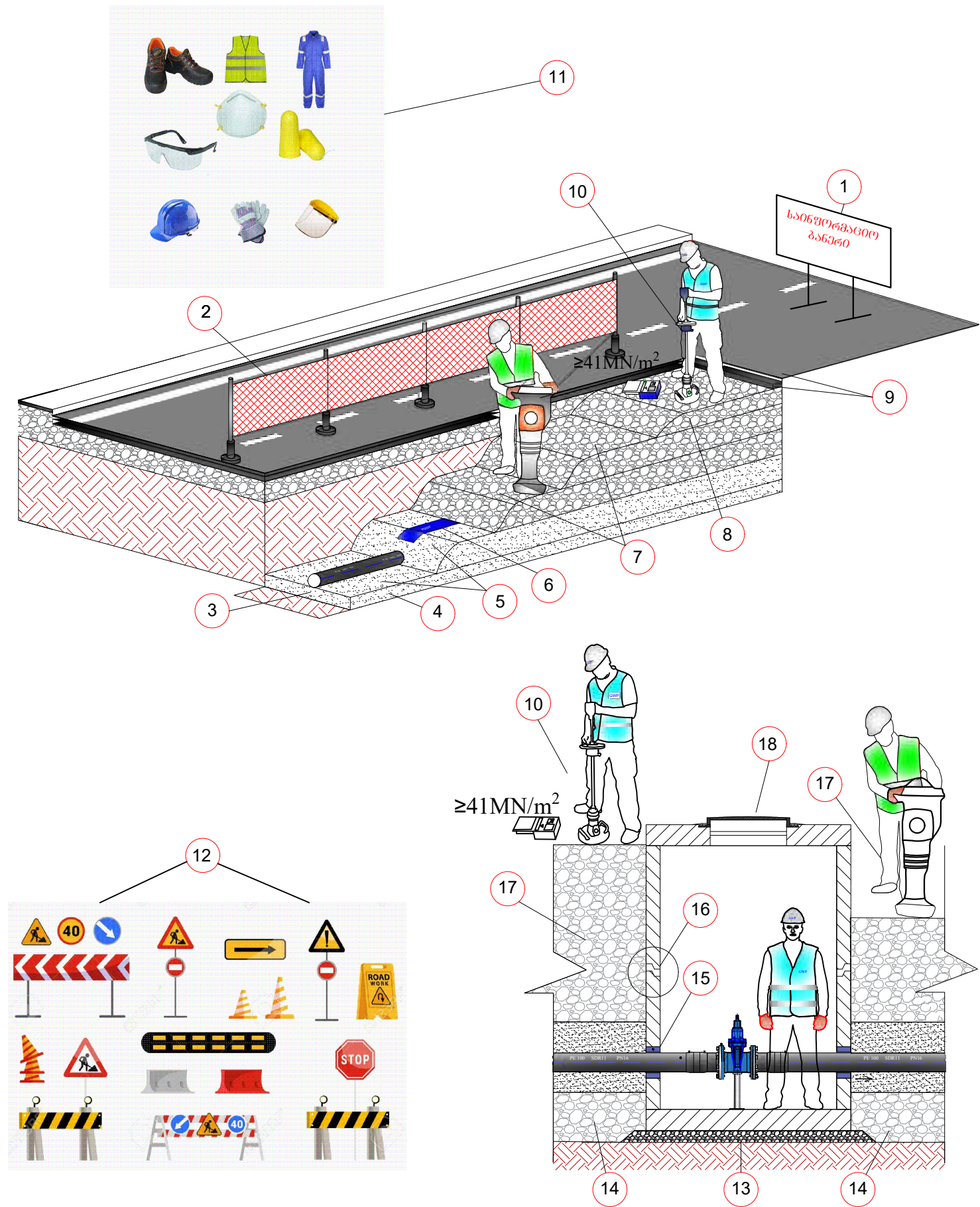
თარიღი: 2022 წელი

მიღების შედეგები

მასშტაბი	ფურცელი	ფორმატი
	გვ-4	A3

თხრილის შევსების მეთოდოლოგია

- 1. სამშენებლო სამუშაოების მიმდინარეობის დროს სამშენებლო მოედანზე განთავსდეს საინფორმაციო ბანერი.
- 2. თხრილი შემოიფარგლოს უსაფრთხოების დამცავი ჯებირებით.
- 3. დაიტკეპნოს მილის ძირი.
- 4. მოეწყოს ქვიშის ბალიში და დაიტკეპნოს.
- 5. მილსადენის თხრილში მონტაჟის შემდეგ, მილის გვერდები ამოივსოს ქვიშით და დაიტკეპნოს; გვერდების დატკეპნის შემდეგ მილის ზურგი დაიფაროს ქვიშით და დაიტკეპნოს მსუბუქი სატკეპნით.
- 6. ქვიშის თავზე მოეწყოს გამაფრთხილებელი ლენტი.
- 7. მოეწყოს ქვიშა-ხრეშოვანი ნარევის ფენები, თითოეული არაუმეტეს 30 სმ და დაიტკეპნოს 95-98 %.
- 8. მოეწყოს ფრაქციული ღორღის ფენა და დაიტკეპნოს არაუმცირეს 98%.
- 9. ფრაქციული ღორღის ზედაპირი დამუშავდეს ბიტუმით და დაიგოს ასფალტის მსხვილმარცვლოვანი ფენა არაუმცირეს 98 % ტკეპნით და წვრილმარცვლოვანი საცვეთი ფენა - არაუმცირეს 99 % ტკეპნით.
- 10. ტკეპნის კოეფიციენტები შემოწმდეს.
- 11. სამშენებლო მოედანზე მყოფმა პირებმა უნდა ატარონ შრომის უსაფრთხოების დამცავი საშუალებები.
- 12. სამშენებლო სამუშაოების მიმდინარეობის დროს სამშენებლო მოედანზე და მის მიმდებარედ განთავსდეს სამუშაო პროცესის აღმნიშვნელი შსაბამისი საგზაო გამაფრთხილებელი ნიშნები (ნიშნების რაოდენობა და ტიპები არ არის ლიმიტირებული).
- 13. ჭის ძირის მონტაჟამდე საფუძველი მოშანდაკდეს და დაიტკეპნოს.
- 14. ჭის ირგვლივ ქვაბული ქვიშის ბალიშამდე შეივსოს ქვიშა-ხრეშოვანი ნარევით.
- 15. ჩოხალსა და მილს შორის სივრცე შეივსოს გაპოხილი მენძითა და სპეცსაიზოლაციო ხსნარით, ან ალტერნატიული მასალით პროექტის ავტორთან შეთანხმებით.
- 16. ჭის ანაკრები ელემენტების გადაბმის ადგილები დამუშავდეს საიზოლაციო მასალით.
- 17. ჭის ირგვლივ ქვაბული შეივსოს ქვიშა-ხრეშოვანი ნარევით, არაუმეტეს 30 სმ ფენებად და დაიტკეპნოს 95-98 %.
- 18. ჭის გადახურვის ფილა მოეწყოს ისე, რომ თუჯის ხუფის ნიშნული გაუთანაბრდეს გზის ნიშნულს.



დამკვეთი (№):

შემსრულებელი:
ტექნიკური ექსპერტიზისა და
პროექტირების დეპარტამენტი

სამუშაოების შესრულების
მეთოდოლოგია

თარიღი: 2022 წელი

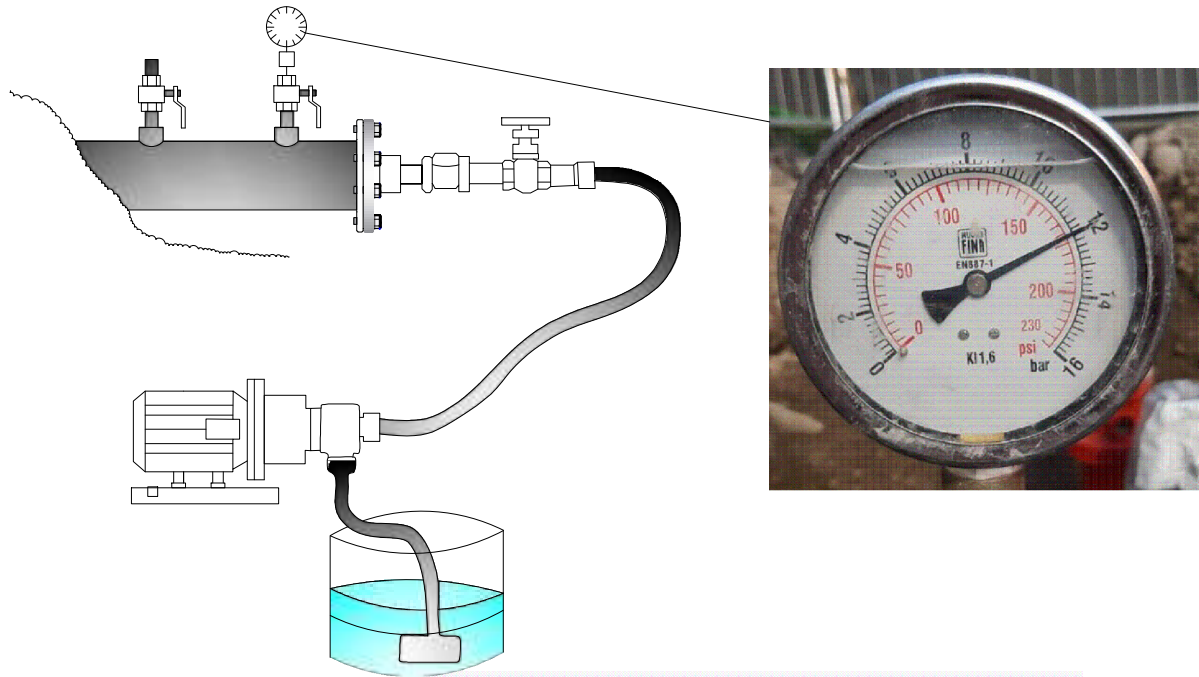
თხრილის შევსების
მეთოდოლოგია

მასშტაბი	ფურცელი	ფორმატი
	გვ-5	A3

საპროექტო ქსელის მოწყობა, გარეცხვა და ჰიდრავლიკური გამოცდა

ჰიდრავლიკური გამოცდა

- 1. წყალსადენის მილი გამოიცადოს 12 ბარზე 4 საათიან უწყვეტ რეჟიმში.
- 2. ტესტირების შედეგები ჩაითვალოს დადებითად, თუ 4 საათიან უწყვეტ რეჟიმში წნევის დანაკარგი არ იქნება 0.1 ბარზე მეტი.
- 3. მანომეტრი უნდა იყოს კალიბრირებული.



მილსადენის გარეცხვა

- 1. დაუშვებელია მოწყობილი მილსადენის ექსპლუატაციაში მიღება და მომხმარებლისთვის წყლის მიწოდება, ვიდრე არ დაფიქსირდება მილსადენის რეცხვისას აღებული ლაბორატორიული სინჯების დადებითი შედეგები.

ლაბორატორიული ანალიზის აქტი

კონტრაქტორი:
პროექტის კომპი:
პროექტის დასაბუთება:
ხელშეკრულების ნომერი:
ნაშუქის დასაბუთება:
ნაშუქის აღების დრო:
ანალიზის დაწყების დრო:
ანალიზის დასრულების დრო:

ნორმატიული დოკუმენტი ეყრდნობა სასაბუთო წყლის ტექნიკური რეგლამენტისა (საქართველოს მთავრობის დადგენილება N 58; 15.01.14) და წყლის სინჯის აღების სანიტარულ წესებს (საქართველოს მთავრობის დადგენილება N 26; 03.01.14)

Nშ	გამოსაკვლევი მაჩვენებელი	საზომი ერთეული	ნორმატივი არა უმეტეს	მიღებული შედეგი
ორგანოლეპტიკური მაჩვენებლები				
1	სუნი	ხალი	2	
2	გემი	ხალი	2	
3	დერაინია	გრადუსი	15	
4	სიმღერივე	მგ/ლ	2.0	
ქიმიური მაჩვენებლები				
5	წყალბადის მაჩვენებელი	pH	6-9	
6	ამიაკი	მგ/ლ	-	
7	ნიტრიტები (NO ₂)	მგ/ლ	0.2	
8	ნიტრატები (NO ₃)	მგ/ლ	50	
9	ქლორი ნაოქამი	მგ/ლ	0.3-0.5	
10	ქლორიდები (Cl ⁻)	მგ/ლ	250	
11	პერმანგანატული განვადობა	მგ O ₂ /ლ	3.0	
მიკრობიოლოგიური მაჩვენებლები				
12	საერთო კოლიფორმული ბაქტერიები	კმე 300 მლ-ში	არ დაიშვება	
13	ნაფი	კმე 300 მლ-ში	არ დაიშვება	
14	მუხიოფიური აერობები და ფაუკულატური ანაერობები	კმე 1 მლ-ში 37°C	20	
15	მუხიოფიური აერობები და ფაუკულატური ანაერობები	კმე 1 მლ-ში 22°C	100	

გამოღების შედეგები სასაბუთო წყლის ნორმატივებს ☐ შეესაბამება ☐ არ შეესაბამება

ლაბორატორიის უფროსი: საზელი, გვარი



დამკვეთი (Nშ):

შემსრულებელი:
ტექნიკური ექსპერტიზისა და
პროექტირების დეპარტამენტი

სამუშაოების შესრულების
მეთოდოლოგია

თარიღი: 2022 წელი

საპროექტო ქსელის მოწყობა,
გარეცხვა და ჰიდრავლიკური
გამოცდა

მასშტაბი	ფურცელი	ფორმატი
	გვ-6	A3

ღამის სამუშაოები და ნარჩენების მართვა

ღამის სამუშაოები

- 1. თანამშრომლები აღჭურვილი უნდა იყვნენ სამუშაოს და სეზონის შესაბამისი სპეცტანსაცმლით ამრეკლი ჩანართებით, სამუშაოს შესაბამისი ტიპის სპეცფეხსამცლით.
- 2. ტერიტორიაზე განთავსებული იყოს ამრეკლი შესრულების ყველა საჭირო გამაფრთხილებელი, ამკრძალავი და მიმითითებელი ნიშნები;
- 3. სამუშაო ადგილის განათება, უნდა მოეწყოს დადგენილი წესის მიხედვით EN 12464-1.
- 4. განათხარის ორივე მხარეს, უნდა დაყენდეს ციმციმა მაშუქები, ხოლო სამუშაოების წარმოების მანიშნებელი გამაფრთხილებელი ნიშნები, უნდა განთავდეს განათხარიდან/სამუშაო ადგილიდან 50 მ მოშორებით;
- 5. განათხარის შემოღობვა უნდა განხორციელდეს მყარი მოაჯირებით;
- 6. მძიმე ტექნიკის ოპერირება და სამუშაო ადგილზე გადაადგილება, უნდა გაკონტროლდეს მედროშის მიერ;
- 7. სამუშაოების წარმოების მუდმივი კონტროლი უნდა განხორციელდეს უსაფრთხოების თანამშრომლის მიერ.



ნარჩენების მართვა

- 1. მშენებლობისას გათვალისწინებული იყოს გარემოს დაცვის სფეროში საქართველოს კანონმდებლობით დადგენილი სამართლებრივი მარეგულირებელი ნორმები და წესები.
- 2. მასშტაბური ავარიის ან ნებისმიერი სახის გარემოს დაბინძურების შემთხვევაში აღდგეს გარემო პირვანდელ მდგომარეობაში.
- 3. არ დაიკარგოს პროექტის ფარგლებში მოხსნილი მიწის ნაყოფიერი ფენა (20 სმ).
- 4. მშენებლობისას წარმოქმნილი ნარჩენების მართვა განხორციელდეს საქართველოში მოქმედი კანონმდებლობის შესაბამისად.
- 5. მშენებლობისას გაფრქვევებმა, ზედაპირული წყლებისა და ნარჩენი წყლების ჩადინებამ არ გადააჭარბოს მოქმედი კანონმდებლობით დადგენილ ნორმებს.
- 6. მშენებლობის დროს ობიექტზე ადამიანის ჯანმრთელობისთვის საშიში სამშენებლო მასალების დემონტაჟის, ტრანსპორტირების და უტილიზაციის დროს გათვალისწინებულ იქნას მუშა პერსონალის ჯანმრთელობის და შრომის უსაფრთხოების ნორმები.



დამკვეთი (№):

შემსრულებელი:
ტექნიკური ექსპერტიზისა და
პროექტირების დეპარტამენტი

სამუშაოების შესრულების
მეთოდოლოგია

თარიღი: 2022 წელი

ღამის სამუშაოები და
ნარჩენების მართვა

მასშტაბი	ფურცელი	ფორმატი
	გვ-7	A3

დროებითი შენობა-ნაგებობები

СНИиП 4.09-91

- 1. სამშენებლო ობიექტზე შესაძლებელი უნდა იყოს საინჟინრო პერსონალისათვის საოფისე სამუშაოების წარმოება და საზედამხედველო პერსონალთან შეხვედრების ორგანიზების შესაძლებლობა.
- 2. სამშენებლო ობიექტზე, შესაძლებელი უნდა იყოს სამშენებლო მასალებისა და ინვენტარისათვის დახურული დროებითი სასაწყობო შენობა ნაგებობის უზრუნველყოფა.
- 3. სამშენებლო ობიექტზე, მუშა პერსონალისათვის გასათვალისწინებელია დროებითი ბიო-ტუალეტების მოწყობა.



დამკვეთი (№):

შემსრულებელი:
ტექნიკური ექსპერტიზისა და
პროექტირების დეპარტამენტი

სამუშაოების შესრულების
მეთოდოლოგია

თარიღი: 2022 წელი

დროებითი შენობა ნაგებობები

მასშტაბი	ფურცელი	ფორმატი
	გვ-8	A3

მობილიზაცია და სამშენებლო მოედნის მოწესრიგება

მობილიზაცია

- 1. მობილიზაციის ფარგლებში, სამშენებლო არეალი შემოისაზღვროს დამცავი ჯებირებით, ან/და გამაფრთხილებელი ლენტებით, მოეწყოს საგზაო ნიშნები და განთავსდეს საინფორმაციო ბანერი.



სამშენებლო მოედნის მოწესრიგება

- 1. სამუშაოების დასრულების შემდეგ შემოწმდეს ყველა ფასონური ნაწილის მდგომარეობა.
- 2. ყველა ფასონური ნაწილი გაიწმინდოს.
- 3. სამშენებლო მოედანი სრულად გათავისუფლდეს სამშენებლო ტექნიკისგან და ნარჩენებისგან და აღდგეს პირვანდელ მდგომარეობამდე.
- 4. იმ შემთხვევაში თუ ხდება საგზაო ინფრასტრუქტურის მოწყობა, ასფალტის აღდგენა, ზედამხედველ ინჟინრის მიერ მიეცეს მითითება მშენებელს დასუფთავდეს და მოირეცხოს სამშენებლო მოედანი.



დამკვეთი (№):

შემსრულებელი:
ტექნიკური ექსპერტიზისა და
პროექტირების დეპარტამენტი

სამუშაოების შესრულების
მეთოდოლოგია

თარიღი: 2022 წელი


მობილიზაცია და სამშენებლო
მოედნის მოწესრიგება

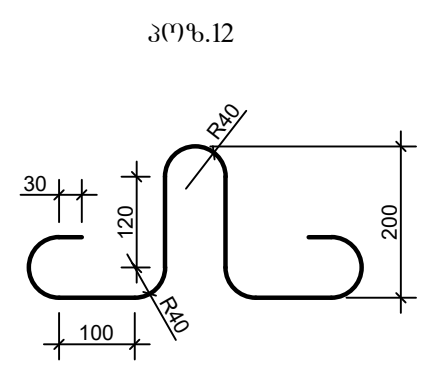
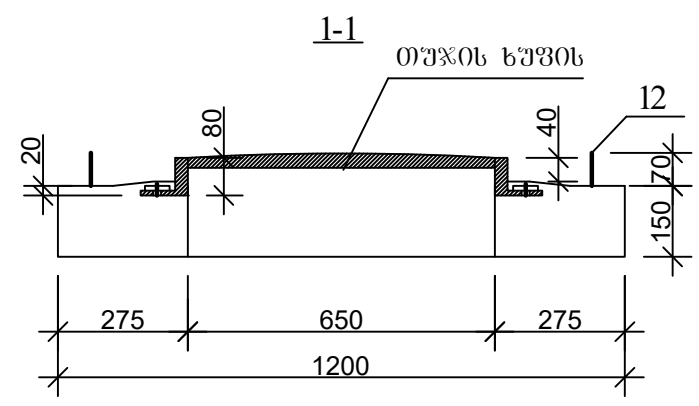
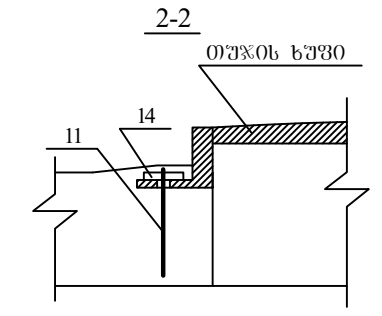
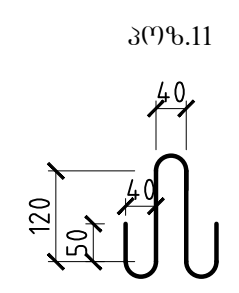
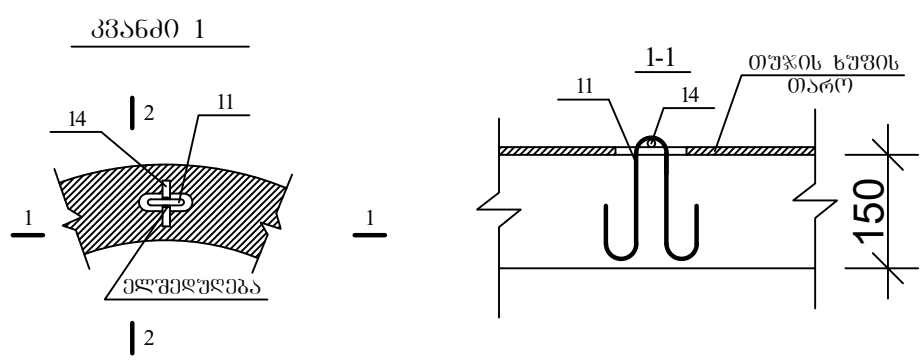
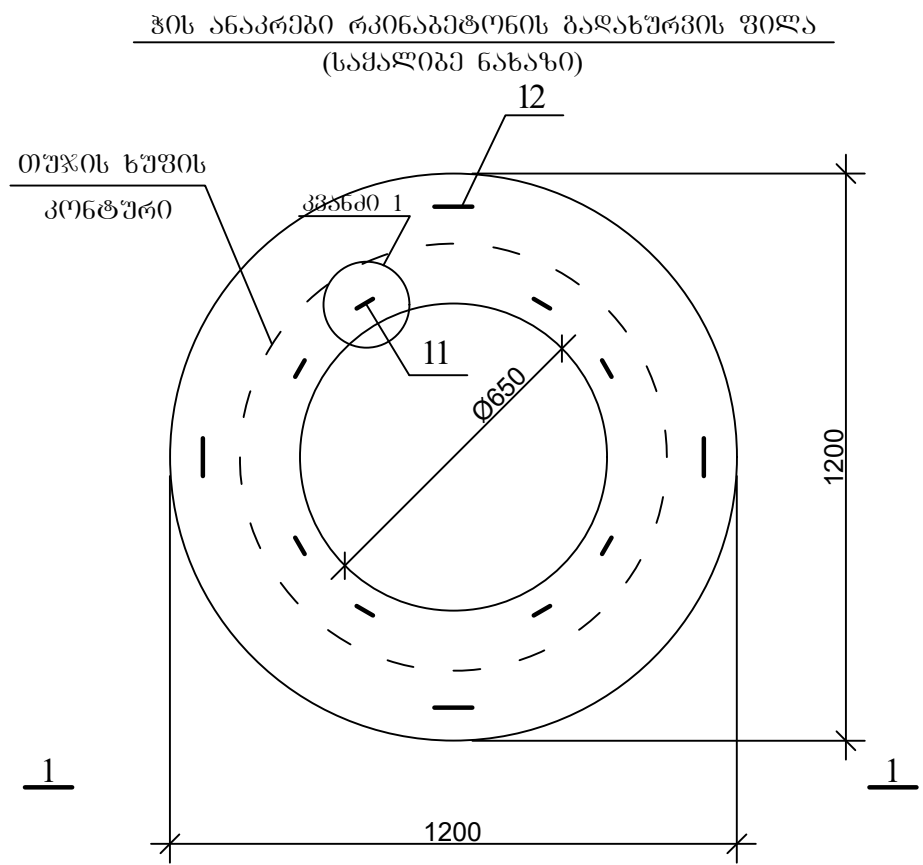
მასშტაბი	ფურცელი	ფორმატი
	გვ-9	A3

**რკინაბეტონის ანაკრები ჭა D=1000 მმ; D=1500
მმ; D=2000 მმ;
კონსტრუქციული ნაწილი**

ნ ა ხ ა ზ ე ბ ი ს უ ნ ყ ი ს ი

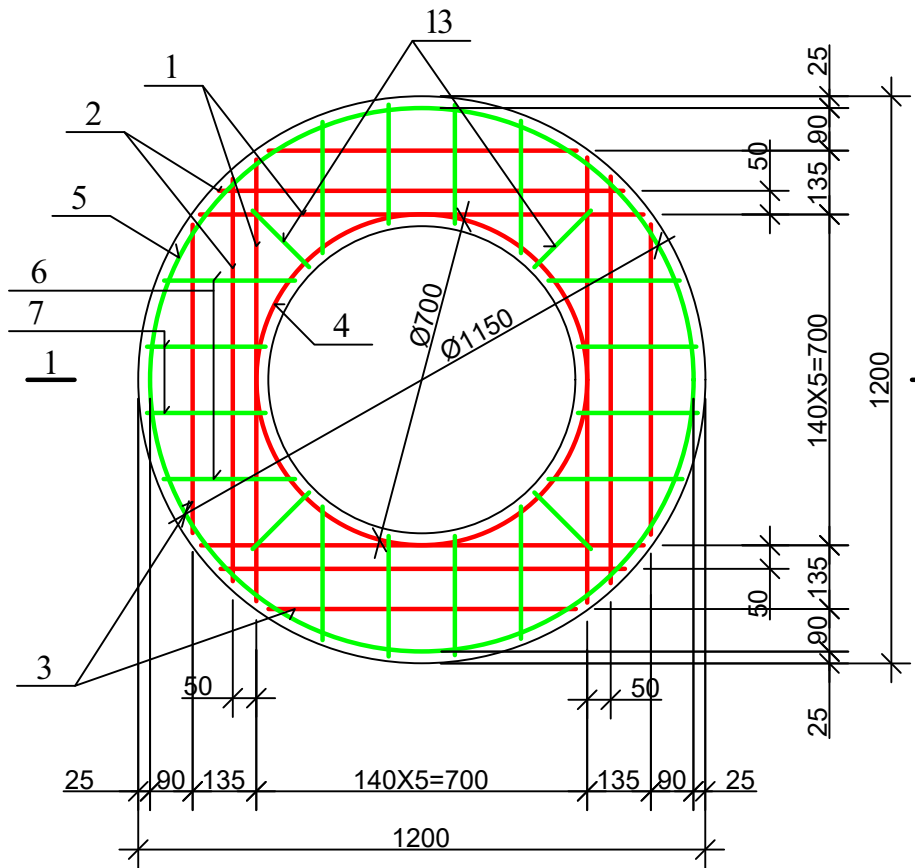
1.	ნახაზების უწყისი	სკ-1
2.	ჭის ანაჲრები რჲინაბებონის ბაღახუჲვის ფილა D=1000 მმ (საყალიბე ნახაზი)	სკ-2
3.	ჭის ანაჲრები რჲინაბებონის ბაღახუჲვის ფილა D=1000 მმ (არბირებე); სჲეხიფიჲსია	სკ-3
4.	ჭის ანაჲრები რჲინაბებონის რბოლი D=1000 მმ H=900 მმ	სკ-4
5.	ჭის ანაჲრები რჲინაბებონის ჲირი D=1000 მმ	სკ-5
6.	ჭის ანაჲრები რჲინაბებონის ბაღახუჲვის ფილა D=1500 მმ (საყალიბე ნახაზი)	სკ-6
7.	ჭის ანაჲრები რჲინაბებონის ბაღახუჲვის ფილა D=1500 მმ (არბირებე)	სკ-7
8.	ჭის ანაჲრები რჲინაბებონის ბაღახუჲვის ფილა D=1500 მმ სჲეხიფიჲსია	სკ-8
9.	ჭის ანაჲრები რჲინაბებონის რბოლი D=1500 მმ H=900 მმ	სკ-9
10.	ჭის ანაჲრები რჲინაბებონის ჲირი D=1500 მმ	სკ-10
11.	ჭის ანაჲრები რჲინაბებონის ჲირი D=1500 მმ; სჲეხიფიჲსია	სკ-11
12.	ჭის ანაჲრები რჲინაბებონის ბაღახუჲვის ფილა D=2000 მმ (საყალიბე ნახაზი)	სკ-12
13.	ჭის ანაჲრები რჲინაბებონის ბაღახუჲვის ფილა D=2000 მმ (არბირებე)	სკ-13
14.	ჭის ანაჲრები რჲინაბებონის ბაღახუჲვის ფილა D=2000 მმ სჲეხიფიჲსია	სკ-14
15.	ჭის ანაჲრები რჲინაბებონის რბოლი D=2000 მმ H=900 მმ	სკ-15
16.	ჭის ანაჲრები რჲინაბებონის ჲირი D=2000 მმ	სკ-16
17.	ჭის ანაჲრები რჲინაბებონის ჲირი D=2000 მმ; სჲეხიფიჲსია	სკ-17

ფორმატი	სტაფია	ვარიანტი
A3	მ.ვ.	1
პირუბოთი აღწერვებო:		
შენიშვნებო:		
ღამჲვითი		
ღამჲვითა		
ფერსტულებო	<div><p>შ.პ.ს. "ჯორჯიან უოთერ ენდ ფაუერი" თბილისი, შედეა (შზია) ჯუღელის ქუჩა №10 ბჲინიჲარი ექსპერტიზის ღა პროექტირების ღაპარბამენთ-საპროექტო სამსახური</p></div>	
რეაბ. სამსახ. უფროსი		
პროექტის ხელგვანელი		
შეასრულა	ბ. გელაშვილი	
შეამოწმა		
პროექტი		
კონსტრუქციული ნაწილი		
თარიღი	მაისი 2021	
ნახაზი		
ნახაზების უწყისი		
მასშტაბი	ფურცელი №	ფურცლები
-	სკ-1	18

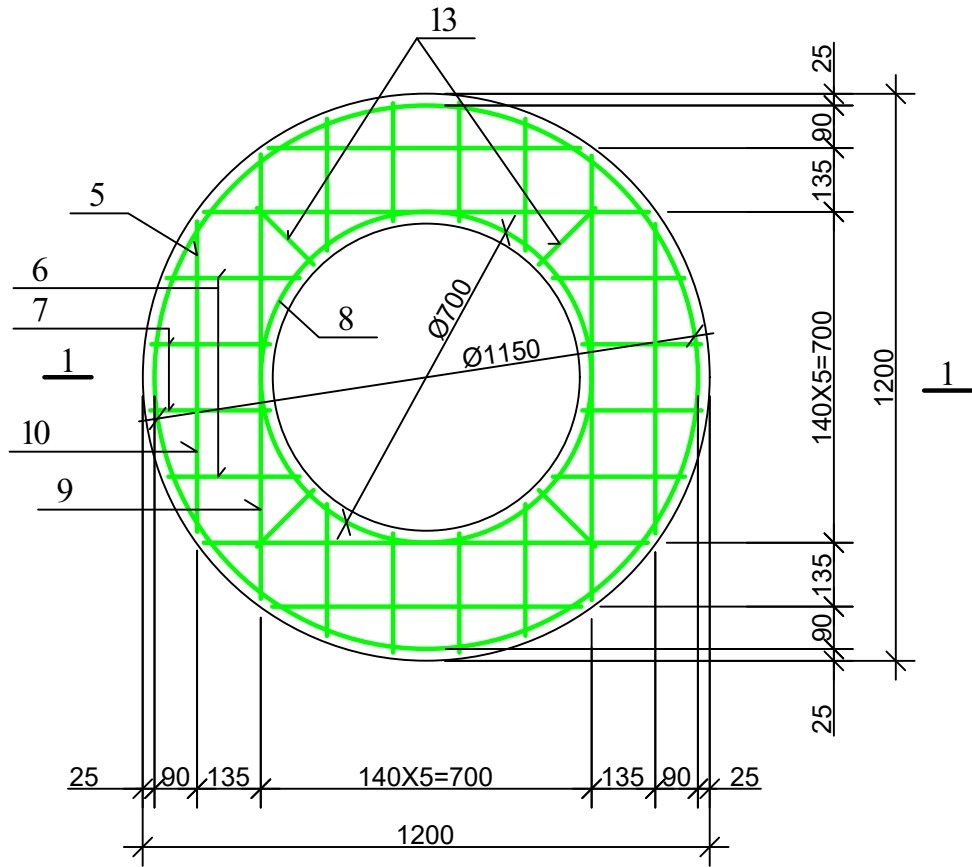


ფორმატი	სტადია	პარიანტი
A3	მ.პ.	1
პირობითი აღნიშვნები:		
შენიშვნები:		

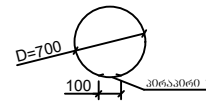
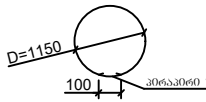
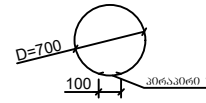
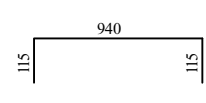
ჭის ანაკრები რკინაბეტონის გადახურვის ფილა
(ქველა შრის არმირება)



ჭის ანაკრები რკინაბეტონის გადახურვის ფილა
(ზელა შრის არმირება)

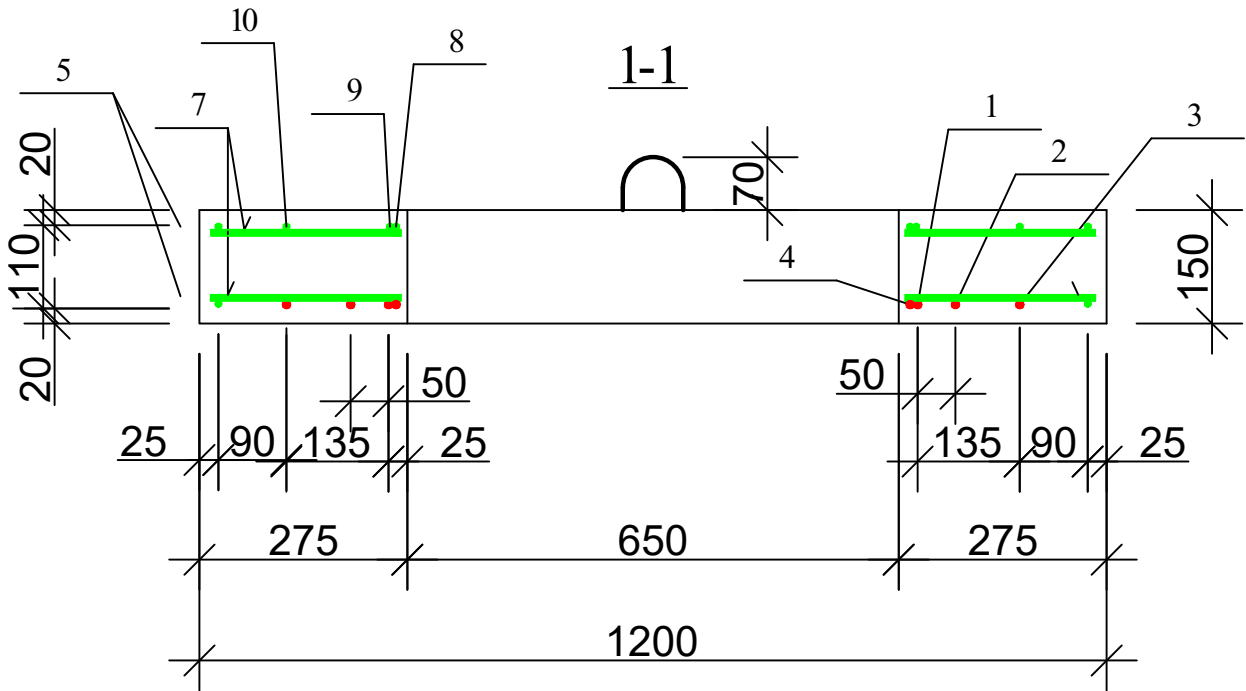


დეტალების უწყისი

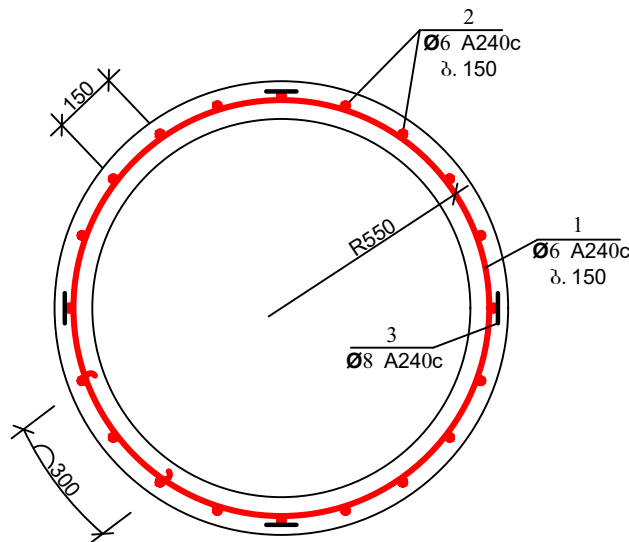
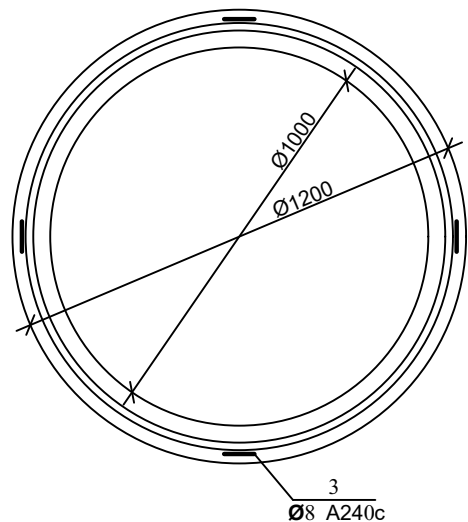
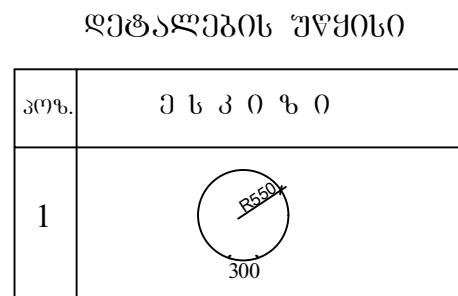
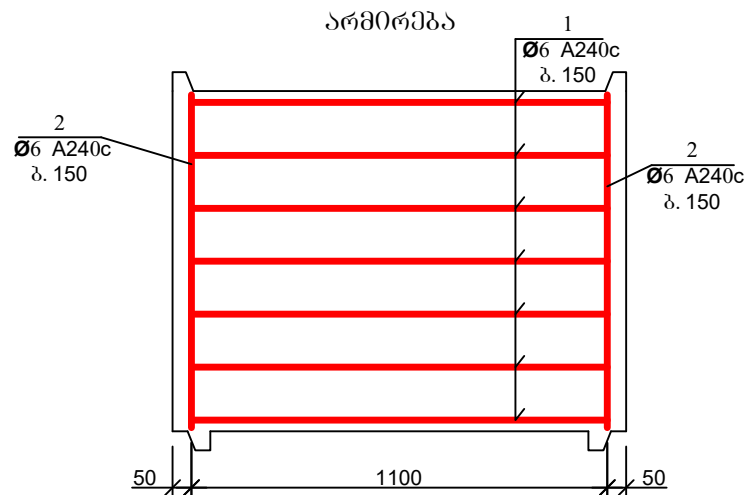
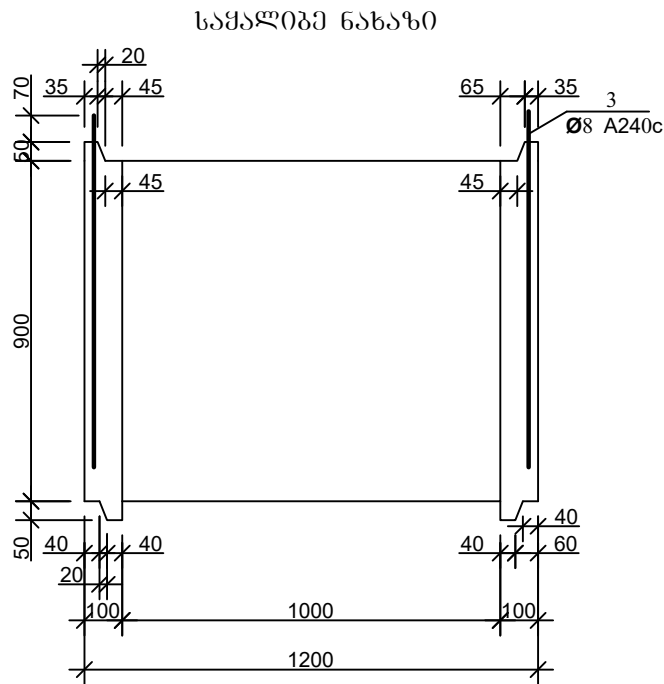
პოზ.	შენიშვნა
4	
5	
8	
9	

ჭის ანაკრები რკინაბეტონის გადახურვის ფილის სვეტიფიკაცია

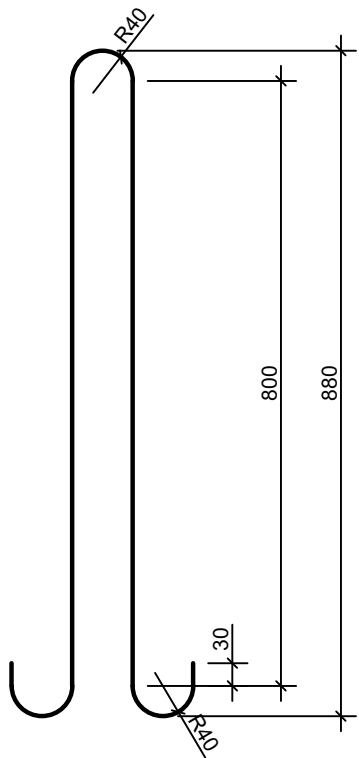
პოზ.	აღნიშვნა	დასახელება	რაოდ.	მასა ერთ. კგ	შენიშვნა
დეტალები					
1		Φ 10 A500c L=940	4	0.58	2.33კგ
2		L=860	4	0.53	2.13კგ
3		L=650	4	0.40	1.60კგ
4*		L=2300	1	1.43	1.43კგ
14		L=100	8	0.06	0.5კგ
5*		Φ 8 A240c L=3710	2	1.48	2.97კგ
6		L=280	16	0.11	1.79კგ
7		L=250	16	0.10	1.60კგ
8*		L=2300	1	0.92	0.92კგ
9*		L=1170	4	0.47	1.87კგ
10		L=650	4	0.26	1.04კგ
11*		L=600	8	0.24	1.92კგ
12*		L=1005	4	0.4	1.60კგ
13		L=170	8	0.07	0.56კგ
მასალები					
		ბეტონი კლასი B22.5			0.12 მ ³



ფორმატი	სტადია	პარიანტი
A3	მ.პ.	1
პირობითი აღნიშვნები:		
შენიშვნები:		
ლაგვითი		
ლაგვითა		
შემსრულებელი		
<div><p>შ.პ.ს. "ჯორჯიან უოთერ ენდ ფაუარი" თბილისი, მგდუ (მზია ჯგუფის ქუჩა №10) გაენიჭი პასპორტის და პროექტირების დაპროექტირების-საპროექტო სამსახური</p></div>		
საპროექტოს უფროსი		
პროექტის ხელმძღვანელი		
კონსტრუქტორი	გ. გელაშვილი	
შეამოწმა		
პროექტი		
რკინაბეტონის ანაკრები ჭა		
კონსტრუქციული ნაწილი		
თარიღი	მაისი 2021	
ნახაზი		
ჭის ანაკრები რკინაბეტონის გადახურვის ფილა D=1000 მმ (არმირება); სპეციფიკაცია		
მასშტაბი	ფურცელი №	ფურცლები
	სკ-3	17



პოზ. 3

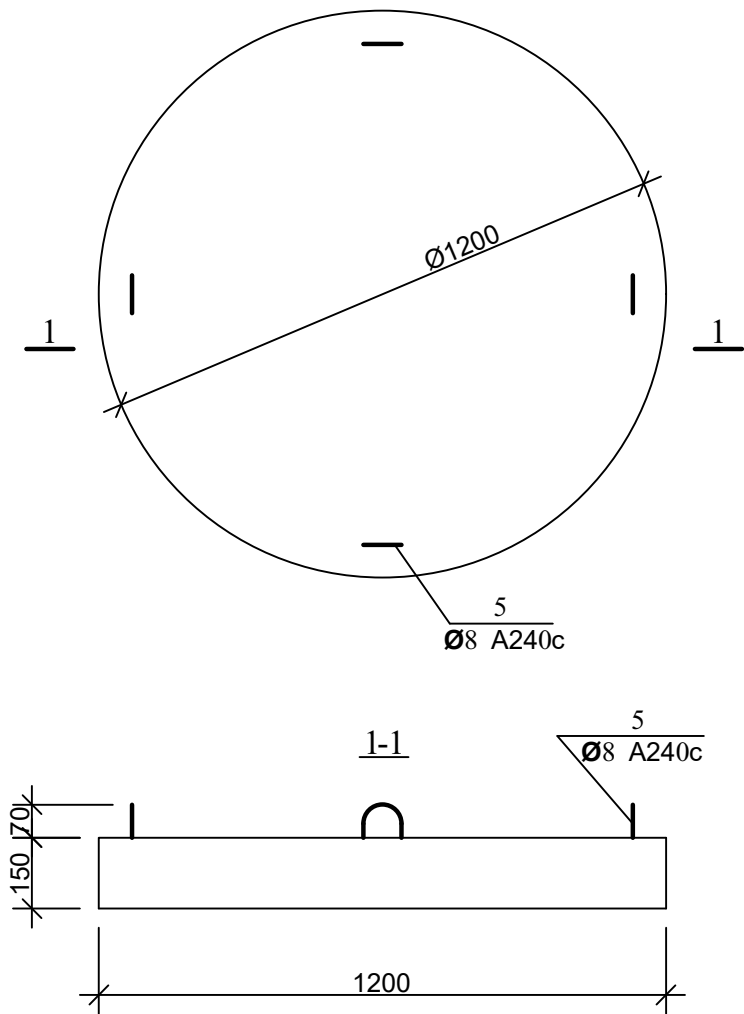


ჭის ანაკრები რკინაბეტონის რბოლის სპეციფიკაცია

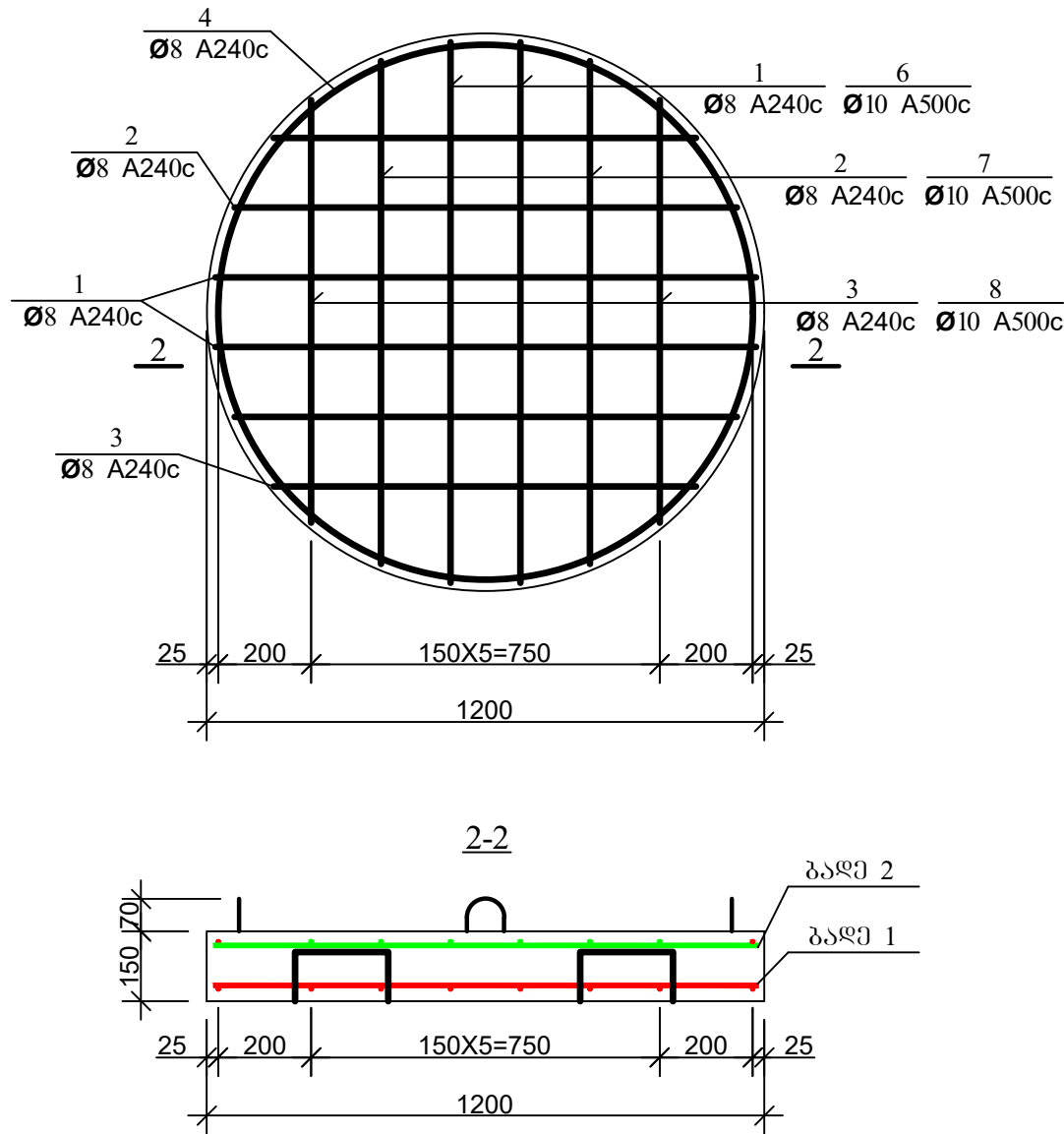
პოზ.	ა ღ ნ ი შ ვ ნ ა	დ ა ს ა ხ ე ლ ე ბ ა	რ(ლ)დ.	მასა ერთ. კვ	შენიშვნა	
		დეტალები				
1*		ფ 6 A240c L=3920	7	0.87	6.09 კვ	10.53 კვ
2*		L=870	23	0.19	4.44 კვ	
3*		ფ 8 A240c L=1980	4	0.79	3.17 კვ	
		მასალები				
		ბეტონი კლასით B22.5				0.33 მ ³

ფორმატი	სტაფია	პარიანტი
A3	მ.პ.	1
პირობითი აღნიშვნები:		
შენიშვნები:		
ლაგვითი		
ლაგვითი		
შემსრულებელი		
<p>შ.პ.ს. "ჯორჯიან უოთერ ენდ ფაუნდრის" თბილისი, შედეგა (მზია ჯუღელის ქუჩა №10)</p> <p>გამოქმადი პასუხისმგებლის და პროექტირების დებარებაშენი-საპროექტო სამსახური</p>		
საპროექტოს უფროსი		
პროექტის ხელმძღვანელი		
კონსტრუქტორი	ბ. გულაშვილი	
შეამოწმა		
პროექტი		
რკინაბეტონის ანაკრები ჭა		
კონსტრუქციული ნაწილი		
თარიღი	მაისი 2021	
ნახაზი		
ჭის ანაკრები რკინაბეტონის რბოლი D=1000 მმ H=900 მმ		
მასშტაბი	ფურცელი №	ფურცლები
	სკ-4	17

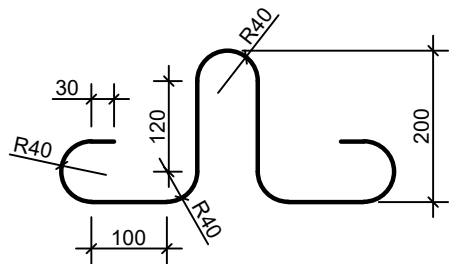
ჭის ანაკრები რკინაბეტონის ძირი D=1000
(საშალიზე ნახაზი)



არგოშევა
ბაღე 1; ბაღე 2



პოზ. 5




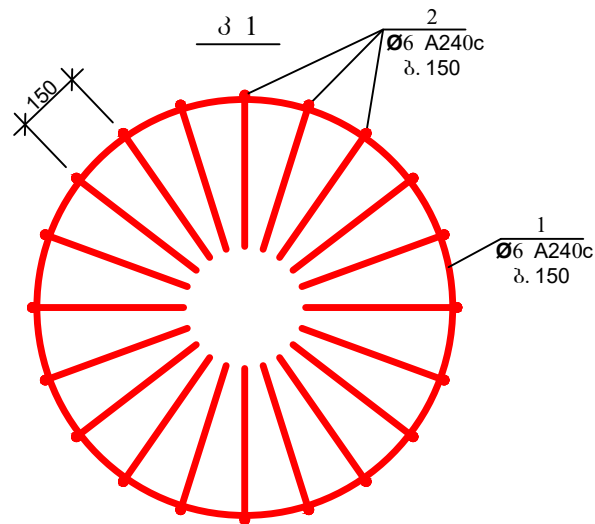
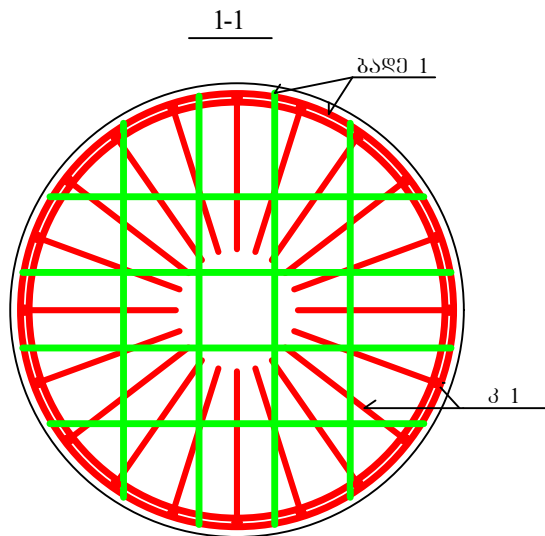
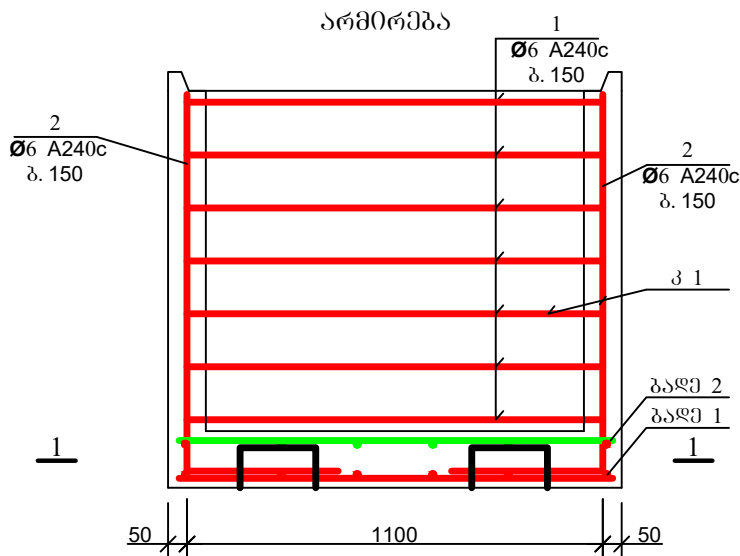
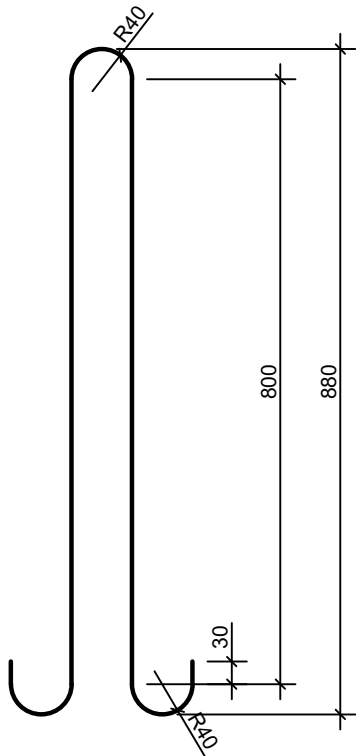
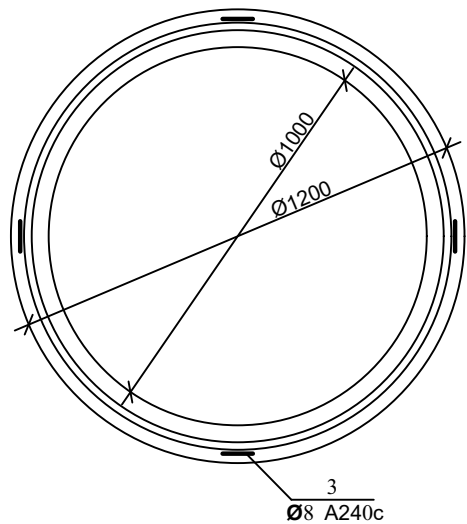
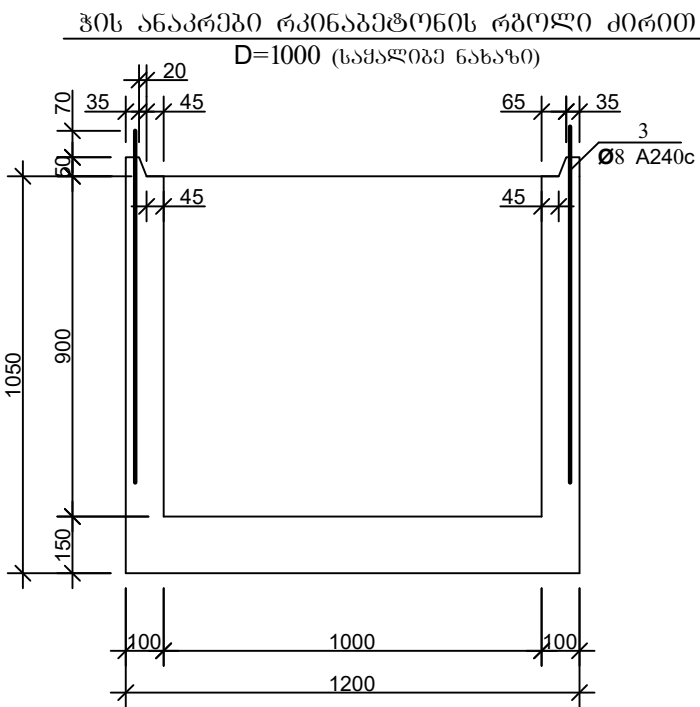
დეტალების ზეზისი

პოზ.	ეს კოზი
4	
9	

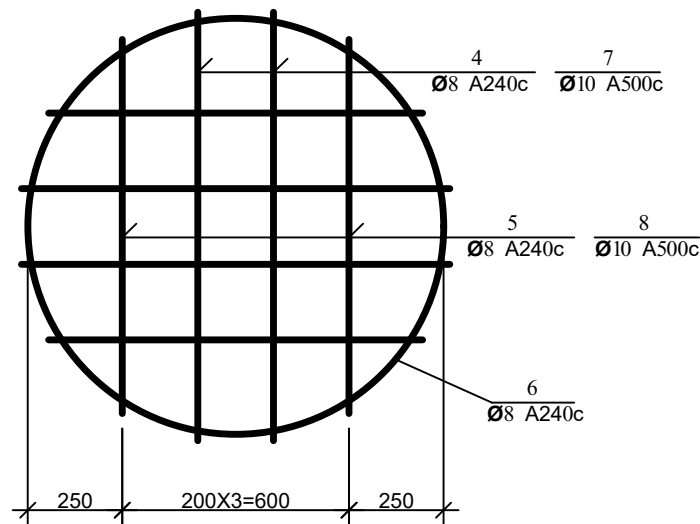
ჭის ანაკრები რკინაბეტონის ძირის სვეციშეკავი

პოზ.	აღნიშვნა	დასახელება	რაოდ.	მასა ერთ. კგ	შენიშვნა
		დეტალები			
1	ბაღე 1	Φ 8 A240c L=1160	4	0.46	1.84კგ
2	ბაღე 1	L=1080	4	0.43	1.72კგ
3	ბაღე 1	L=910	4	0.36	1.44კგ
4*		L=3560	2	1.42	2.85კგ
5*		L=1005	4	0.4	1.60კგ
9*		L=780	4	0.31	1.25კგ
6	ბაღე 2	Φ 10 A500c L=1160	4	0.72	2.88კგ
7	ბაღე 2	L=1080	4	0.67	2.68კგ
8	ბაღე 2	L=910	4	0.56	2.26კგ
		მასალები			
		ბეტონი კლასი B22.5			0.17 მ ³

ფორმატი	სტადია	ვარიანტი
A3	მ.პ.	1
პროექტი აღნიშვნები:		
შენიშვნები:		
შენიშვნები:		
ლაგვითი		
ლაგვითა		
შეხვედრები		
შპს. "გორიან უთერ პე ფაერი" თბილისი, მეფე (შპს) ჯუღელის ქუჩა №10 გეოგრაფიკული მდებარეობის და პროექტირების დაპროექტირების-საპროექტო სამსახური		
რეკ. სამსახ.		
უფროსი		
პროექტის		
ხელმძღვანელი		
შეასრულა	ბ. გელაშვილი	
შეამოწმა		
პროექტი		
რკინაბეტონის ანაკრები ჟ		
კონსტრუქციული ნაწილი		
თარიღი	მაისი 2021	
ნახაზი		
ჭის ანაკრები რკინაბეტონის ძირი D=1000 მმ		
მასშტაბი	ფურცელი №	ფურცლები
	სკ-5	17



ბაღე 1; ბაღე 2



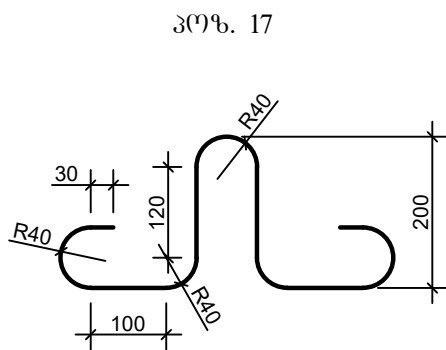
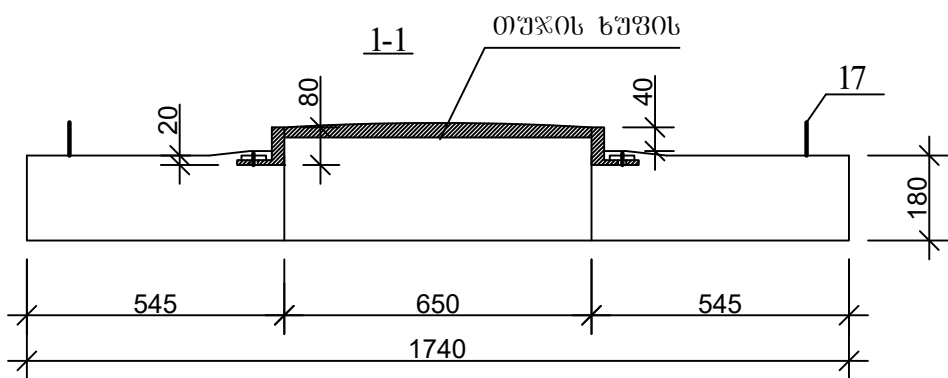
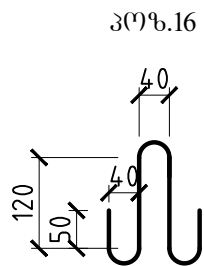
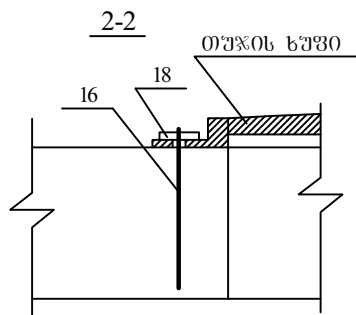
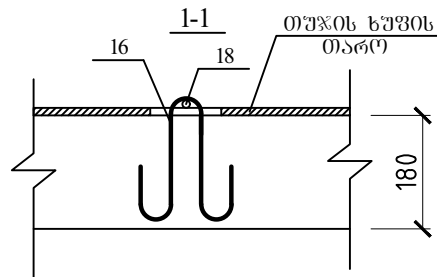
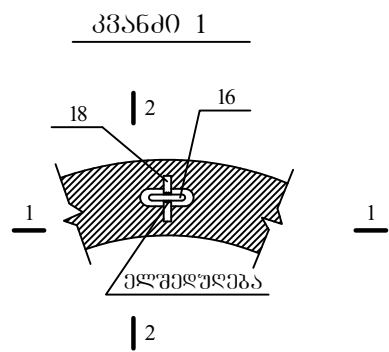
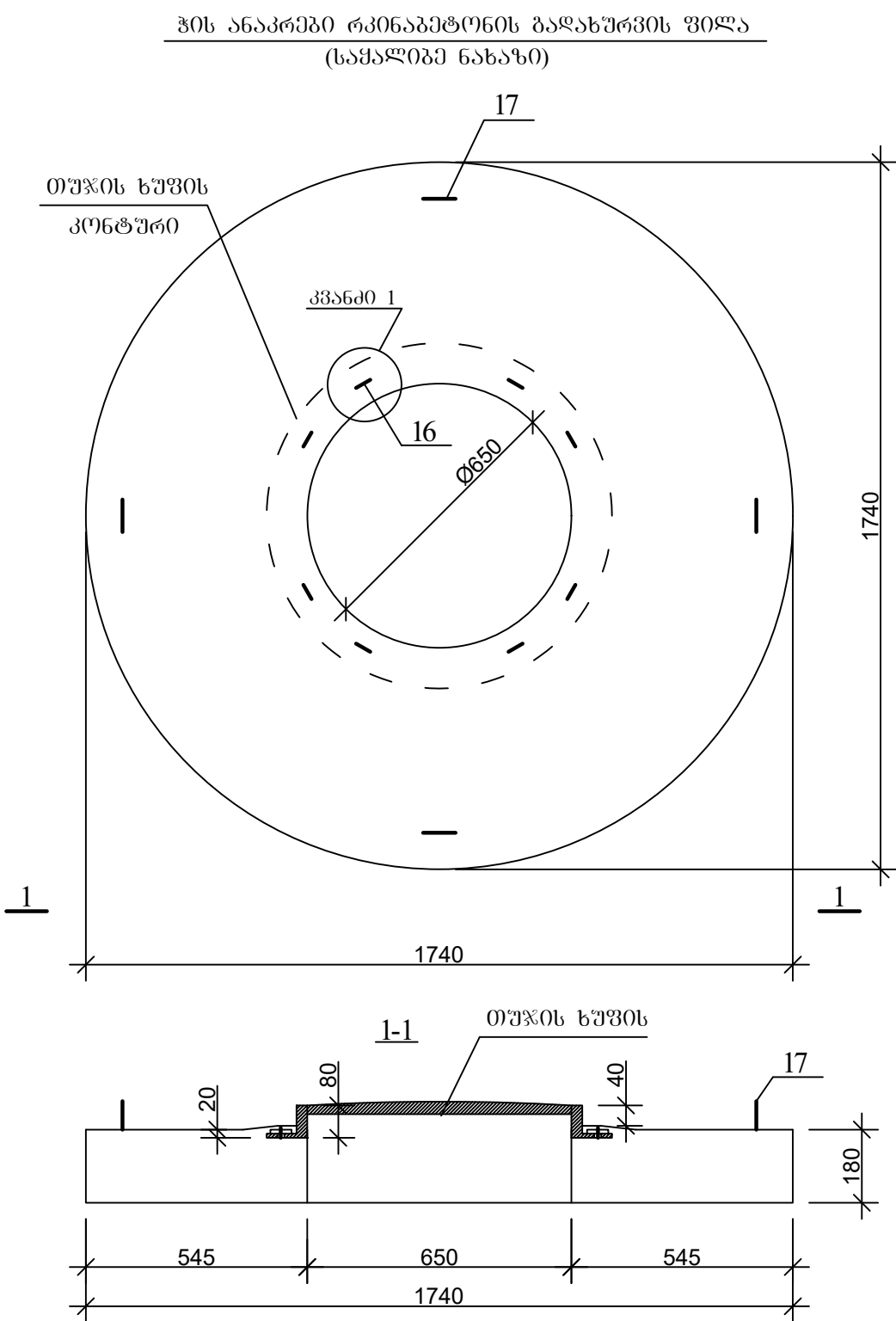
დეტალების უწყისი

კოფ.	მ ს კ ი ზ ი
1	
2	
6	
9	

ჭის ანაკრები რკინაბეტონის რგოლის ძირით სპეციფიკაცია

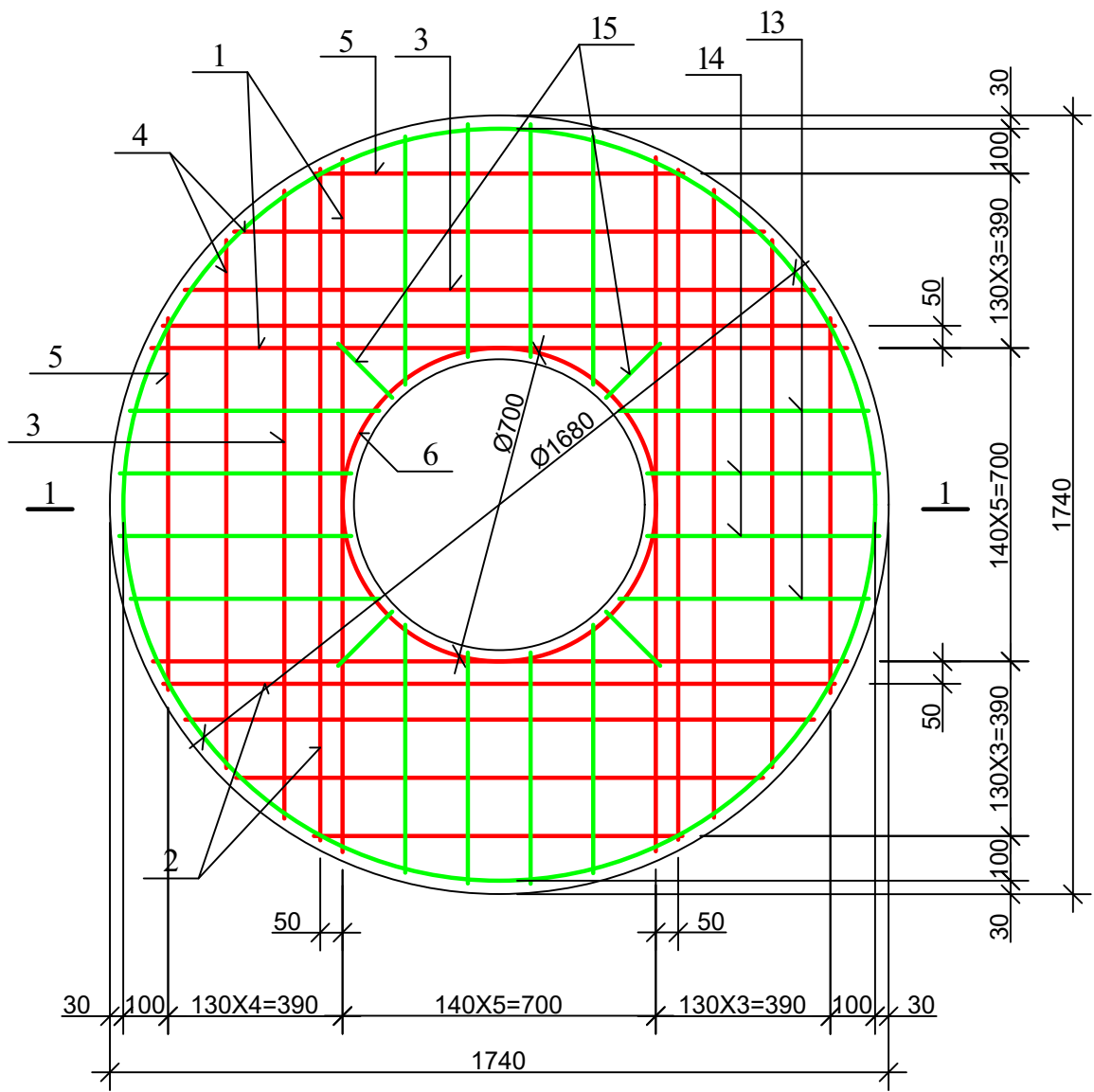
კოფ.	ა ღ ნ ი შ ი ნ ა	ღ ა ს ა ხ ე ლ ე ბ ა	რკილ	მასა მრთ. კგ	შენიშვნა
დეტალები					
1*	კ 1	Φ 6 A240c L=3920	7	0.87	6.09კგ
2*	კ 1	L=1370	23	0.30	7.0კგ
3*		Φ 8 A240c L=1980	4	0.79	3.17კგ
4	ბაღე 1	L=1130	4	0.45	1.8კგ
5	ბაღე 1	L=990	4	0.4	1.6კგ
6*		L=3560	2	1.42	2.85კგ
9*		L=780	4	0.31	1.25კგ
7	ბაღე 2	Φ 10 A500c L=1130	4	0.70	2.80კგ
8	ბაღე 2	L=990	4	0.61	2.46კგ
მასალები					
	ბეტონი კლასით	B22.5			0.49 მ ³

ფორმატი	სტაფია	პარიანტი
A3	მ.პ.	1
პირიპირი აღნიშვნები:		
შენიშვნები:		
ღამკვეთი		
ღამკვეთი		
შენიშვნები		
თბილისი, კოსტავას 1 შესახვევი, №33		
გეოგრაფიკი ექსპერტიზის და პროექტირების დაპარტამენტი-საპროექტო სამსახური		
საპროექტო უწყობი		
პროექტის ხელმძღვანელი		
კონსტრუქტორი	ბ. გელაშვილი	
შეამოწმა		
პროექტი		
რკინაბეტონის ანაკრები ჯა		
კონსტრუქციული ნაწილი		
თარიღი	მაისი 2021	
ნახაზი		
ჭის ანაკრები რკინაბეტონის რგოლი კილიანი ძირით D=1000 მმ H=900 მმ		
მასშტაბი	ფურცელი №	ფურცლები
	სკ-5*	17

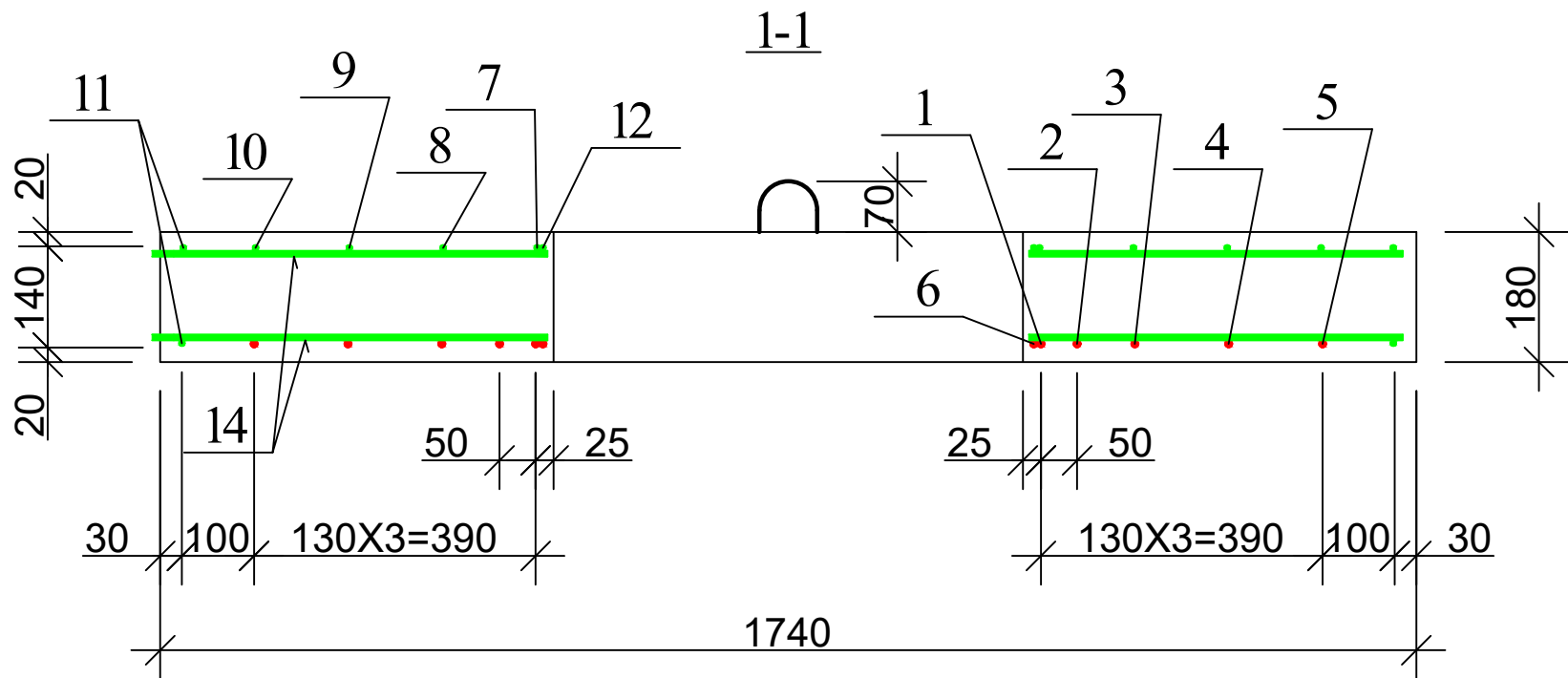
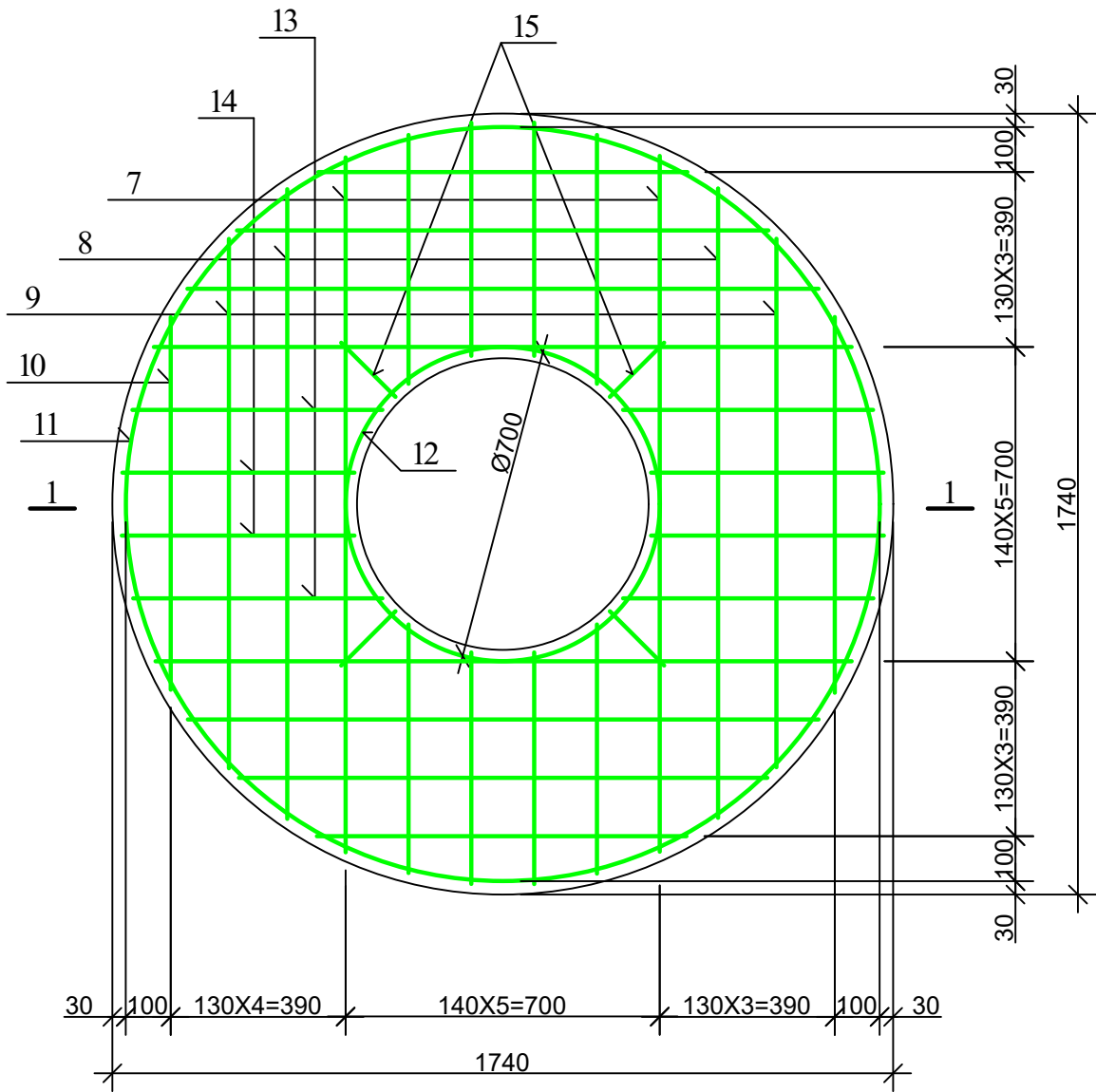


ფორმატი	ხტალია	ვარიანტი
A3	მ.ვ.	1
პირობითი აღნიშვნები:		
შენიშვნები:		
დამკვეთი		
დამკვეთი		
შემსრულებელი		
შ.პ.ს. "ჯორჯიან უმთავრესი ენდ ფაუარი" თბილისი, მეღვრა (მზია ჯუღელის ქუჩა №10) ბაქმიური ექსპერტიზის და პროექტირების დაარსებადანი-საარქიტექტო სამსახური		
საპროექტოს ფურცელი		
პროექტის ხელმძღვანელი		
კონსტრუქტორი	ბ. ბელაშვილი	
შეამოწმა		
პროექტი		
რკინაბეტონის ანაკრები ჰა		
კონსტრუქციული ნაწილი		
თარიღი	მაისი 2021	
ნახაზი		
ჰის ანაკრები რკინაბეტონის გადახურვის ფილა D=1500 მმ (საყალიბე ნახაზი)		
მასშტაბი	ფურცელი №	ფურცლები
	სკ-6	17

ჭის ანაკრები რკინაბეტონის გადახურვის ფილა
(ქვედა შრის არმირება)

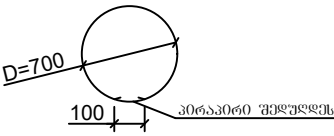
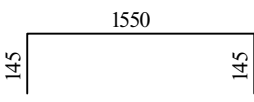
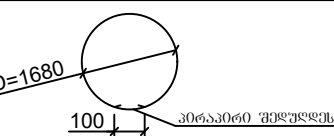
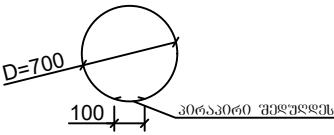


ჭის ანაკრები რკინაბეტონის გადახურვის ფილა
(ზედა შრის არმირება)




ფორმატი	სტადია	პარიანტი
A3	მ.პ.	1
პირობითი აღნიშვნები:		
შენიშვნები:		

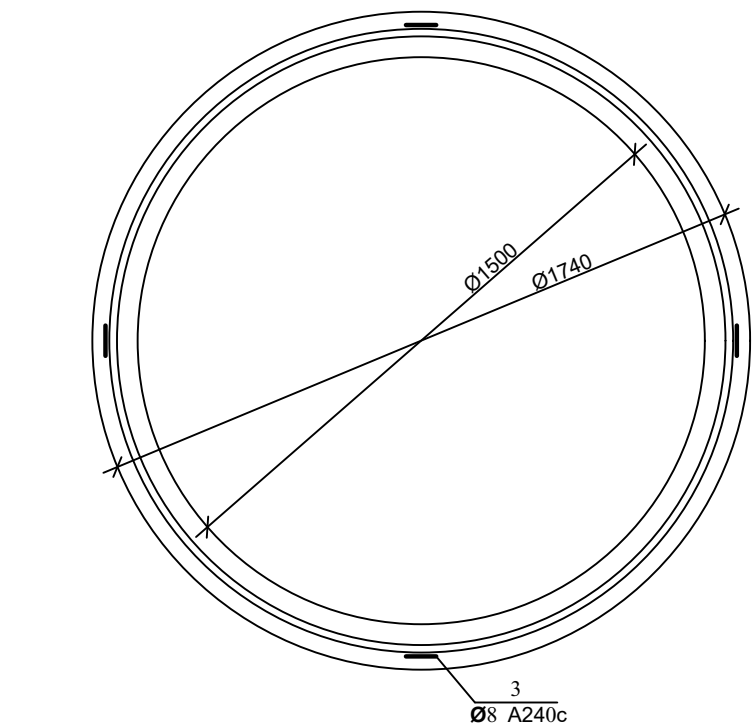
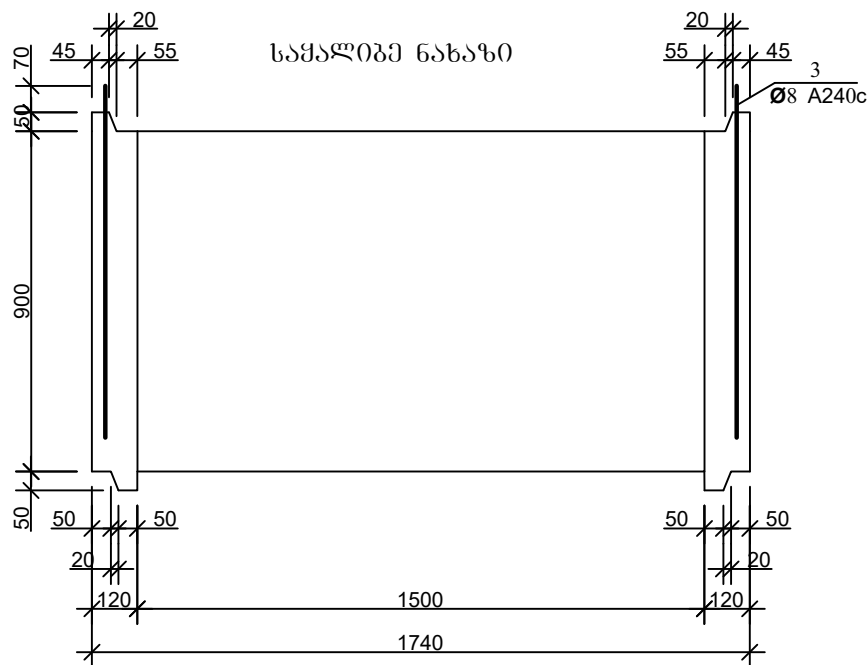
დეტალების უწყობი

პოზ.	ქ ს კ ი ზ ი
6	
7	
11	
12	

ჭის ანაკრები რკინაბეტონის გადახურვის ფილის სპეციფიკაცია

პოზ.	ა ღ ნ ი შ ვ ნ ა	ღ ა ს ა ხ ე ლ ე ბ ა	რკოდ.	მასა ერთ. კვ	შენიშვნა	
		დეტალები				
1		Φ 12 A500c L=1550	4	1.38	5.52კვ	25.05კვ
2		L=1500	4	1.34	5.34კვ	
3		L=1410	4	1.25	5.02კვ	
4		L=1180	4	1.05	4.20კვ	
5		L=820	4	0.73	2.92კვ	
6*		L=2300	1	2.05	2.05კვ	
7*		Φ 8 A240c L=1840	4	0.74	2.94კვ	24.62კვ
8		L=1410	4	0.56	2.26კვ	
9		L=1180	4	0.47	1.89კვ	
10		L=820	4	0.33	1.31კვ	
11*		L=5380	2	2.15	4.30კვ	
12*		L=2300	1	0.92	0.92კვ	
13		L=560	16	0.22	3.58კვ	
14		L=520	16	0.21	3.33კვ	
15		L=170	8	0.07	0.56კვ	
16*		L=600	8	0.24	1.92კვ	
17*		L=1005	4	0.4	1.60კვ	
18		Φ 10 A500c L=100	8	0.06	0.5კვ	
		მასალები				
		ბეტონი კლასით B22.5			0.37 მ ³	

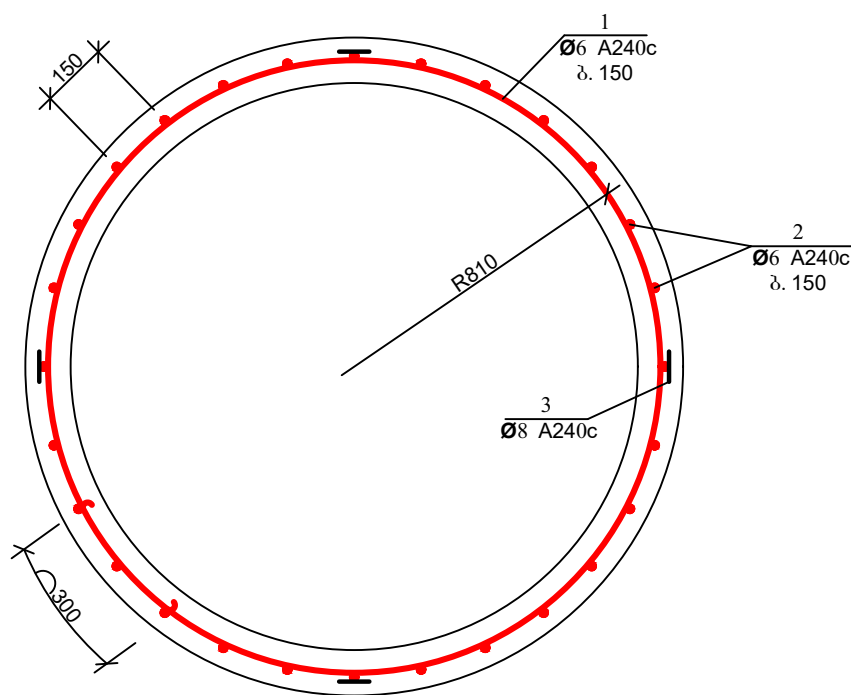
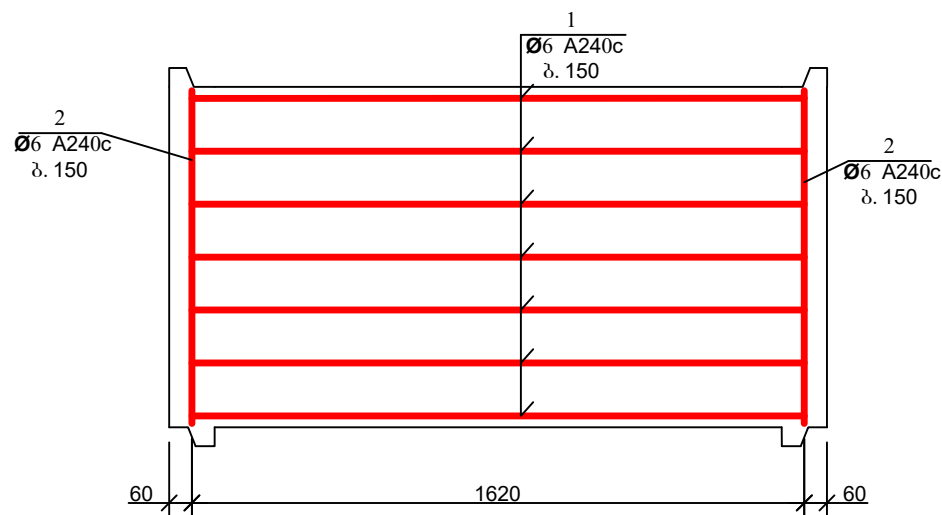
ფორმატი	სტაღია	ვარიანტი
A3	მ.ვ.	1
პირობითი აღნიშვნები:		
შენიშვნები:		
ღამკვეთი		
ღამკვეთი		
შემსრულებელი		
საპროექტოს უწყობი		
პროექტის ხელმძღვანელი		
კონსტრუქტორი	ბ. ბელაშვილი	
შეამოწმა		
პროექტი		
რკინაბეტონის ანაკრები ჭა		
კონსტრუქციული ნაწილი		
თარიღი	მაისი 2021	
ნახაზი		
ჭის ანაკრები რკინაბეტონის გადახურვის ფილა D=1500 მმ სპეციფიკაცია		
მასშტაბი	ფურცელი №	ფურცლები
	სკ-8	17



დეტალების უწყისი

პოზ.	ე ს კ ი ზ ი
1	

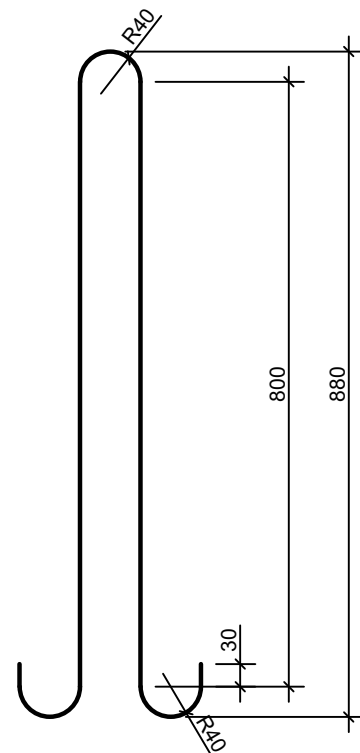
არმირება




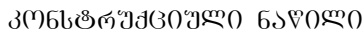
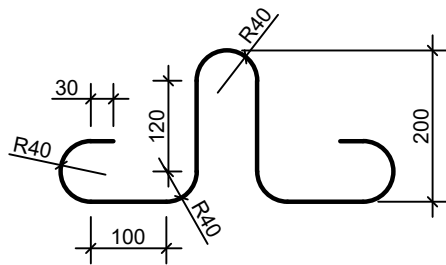
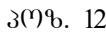
ჭის ანაკრები რკინაბეტონის რბოლის სპეციფიკაცია

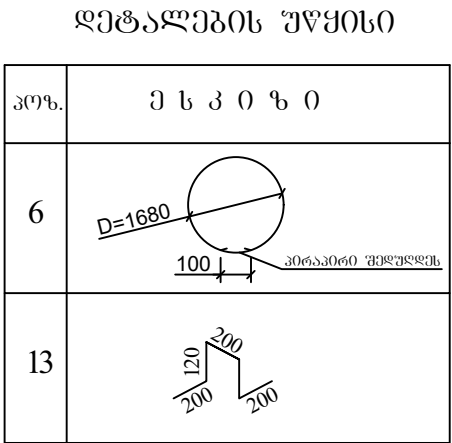
პოზ.	ა ღ ნ ი შ ვ ნ ა	დ ა ს ა ხ ე ლ ე ბ ა	რაოდ.	მასა ერთ. კბ	შენიშვნა	
		<u>დეტალები</u>				
1*		Φ 6 A240c L=5550	7	1.23	8.62 კბ	15.19 კბ
2*		L=870	34	0.19	6.57 კბ	
3*		Φ 8 A240c L=1980	4	0.79	3.17 კბ	
		<u>მასალები</u>				
		ბეტონი კლასით B22.5				0.58 მ ³

პოზ. 3




ფორმატი	სტადია	პარიანტი
A3	მ.პ.	1
პირობითი აღნიშვნები:		
შენიშვნები:		
ლაგვითი		
ლაგვითა		
შენიშნულები	<div></div> <p>შ.პ.ს. "გეოტექნიკური უსაფრთხოების უზრუნველყოფა" თბილისი, მდ. მტკვარი (მზიან ჯუღელს ქუჩა №10) გეოტექნიკური უსაფრთხოების და გეოლოგიური ლაგვითი-საპროექტო სამსახური</p>	
საპროექტოს უფროსი		
პროექტის ხელმძღვანელი		
კონსტრუქტორი	ბ. გელაშვილი	
შეამოწმა		
პროექტი		
რკინაბეტონის ანაკრები ჭა		
კონსტრუქციული ნაწილი		
თარიღი	მაისი 2021	
ნახაზი		
ჭის ანაკრები რკინაბეტონის რბოლი D=1500 მმ H=900 მმ		
მასშტაბი	ფურცელი №	ფურცლები
	სკ-9	17

[illegible]

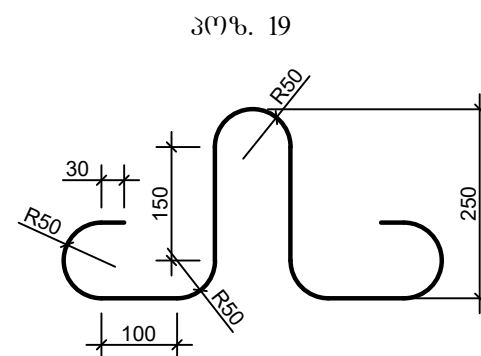
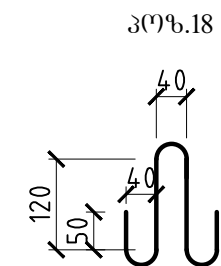
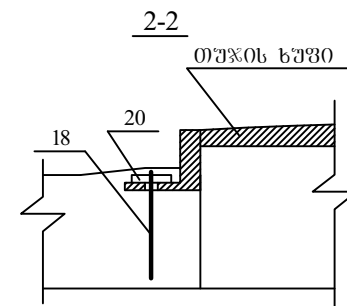
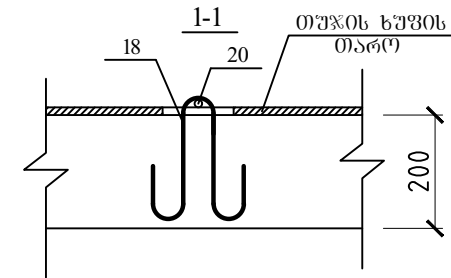
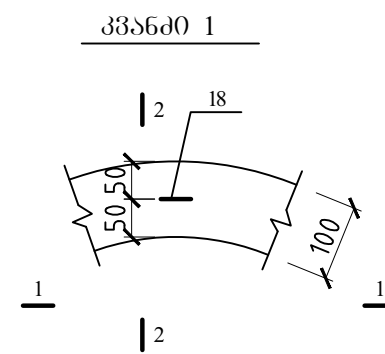
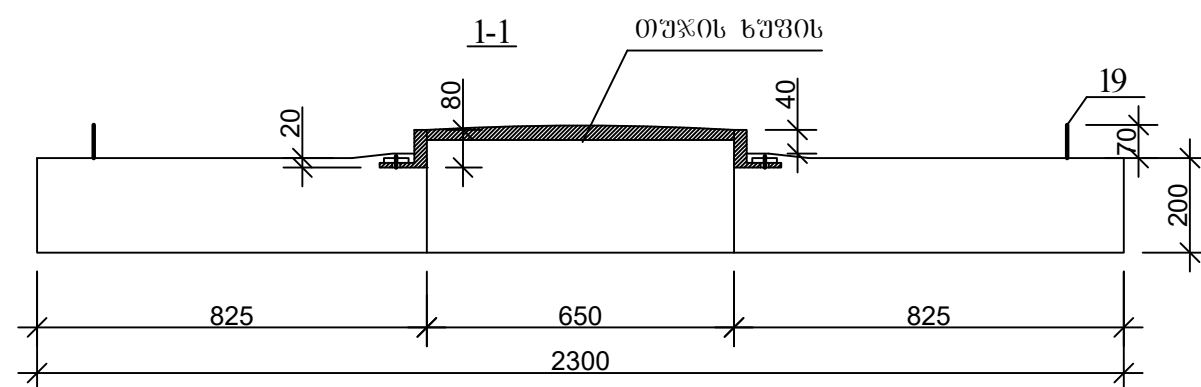
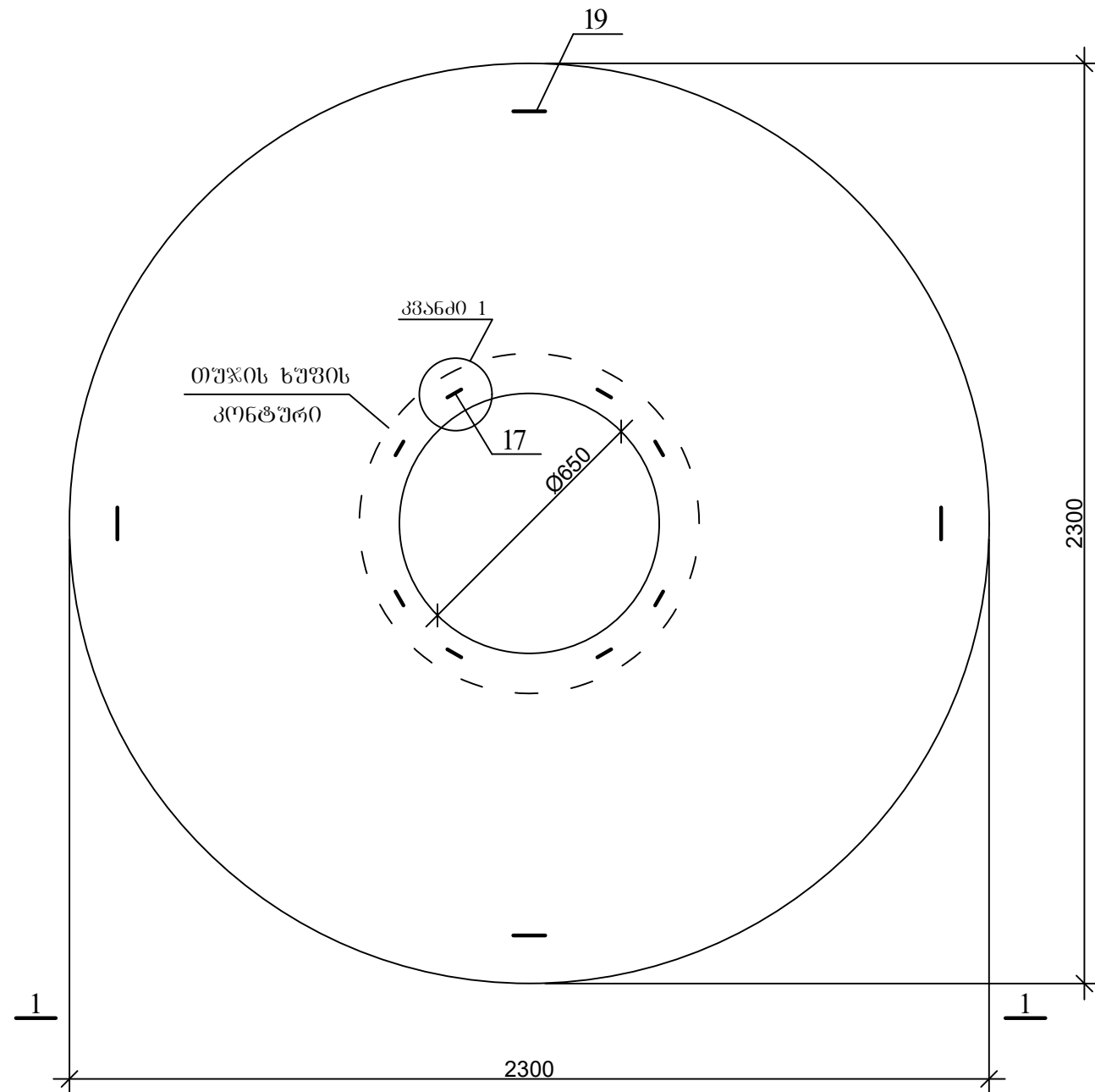



ჭის ანაკრები რკინაბეტონის ძირის სპეციფიკაცია

პოზ.	ა ღ ნ ი შ ვ ნ ა	ღ ა ს ა ხ ე ლ ე ბ ა	რაოდ.	მასა ერთ. კგ	შენიშვნა	
		<u>დეტალები</u>				
1	ბაღე 1	Φ 12 A500c L=1700	4	1.51	6.04კგ	25.96კგ
2	ბაღე 1	L=1660	4	1.48	5.92კგ	
3	ბაღე 1	L=1540	4	1.37	5.48კგ	
4	ბაღე 1	L=1350	4	1.20	4.8კგ	
5	ბაღე 1	L=1050	4	0.93	3.72კგ	
6*		Φ 8 A240c L=5400	2	2.16	4.32კგ	18.94კგ
7	ბაღე 2	L=1700	4	0.68	2.72კგ	
8	ბაღე 2	L=1660	4	0.66	2.64კგ	
9	ბაღე 2	L=1540	4	0.62	2.48კგ	
10	ბაღე 2	L=1350	4	0.54	2.16კგ	
11	ბაღე 2	L=1050	4	0.42	1.68კგ	
12*		L=1005	4	0.4	1.60კგ	
13*		L=840	4	0.34	1.34კგ	
		<u>მასალები</u>				
		ბეტონი კლასით B22.5			0.43 მ³	

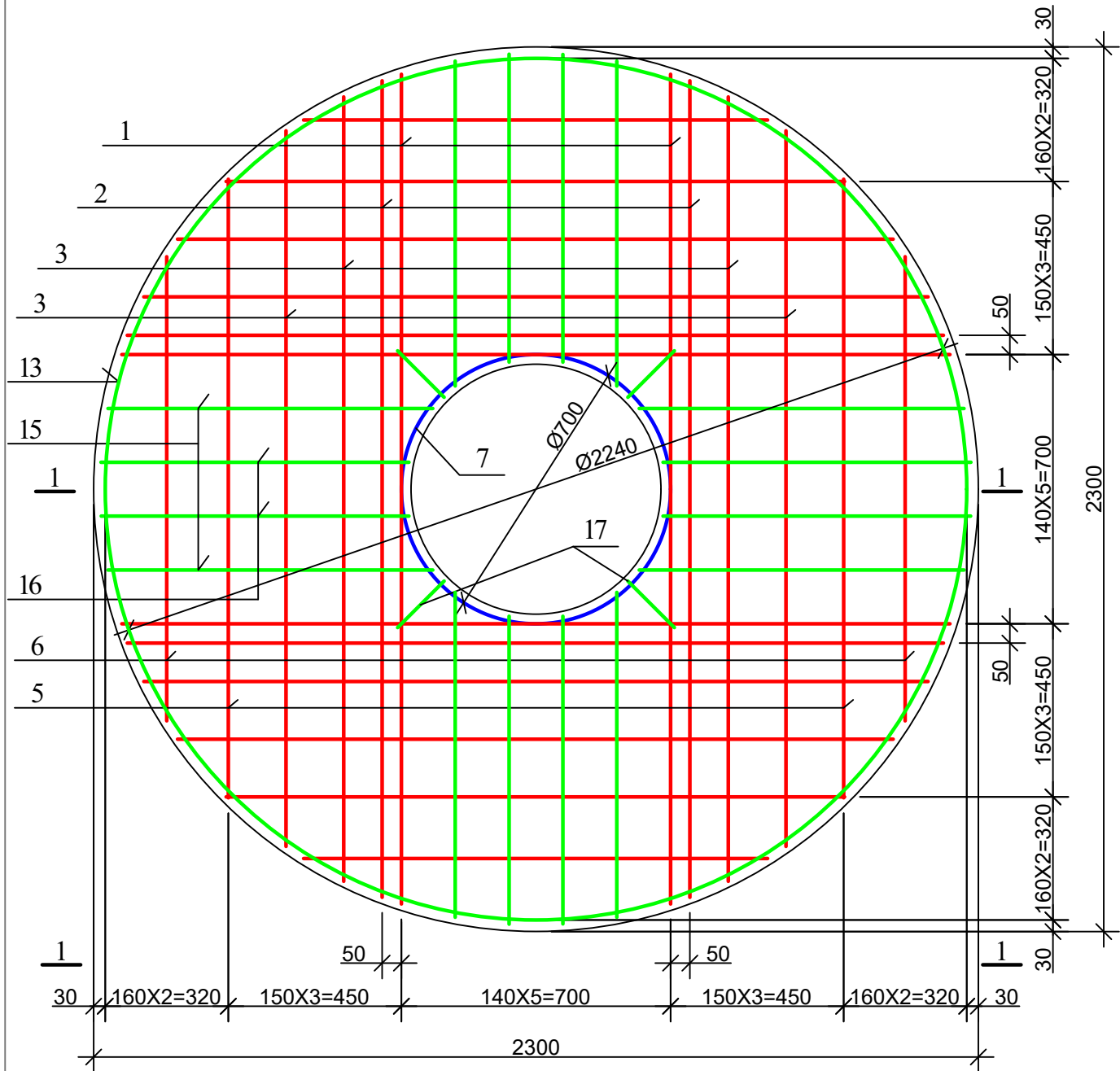
ფორმატი	სტაფია	ვარიანტი
A3	მ.პ.	1
პირუბითი აღნიშვნები:		
შენიშვნები:		
ლამპებით		
ლამპითა		
შემსრულებელი		
შ.პ.ს. "ჯორჯიან უოთერ ენდ ფაუარი" თბილისი, მუდგა (მზია ჯუღელის ქუჩა №10) ბაქმიური ექსპერტიზის და პროექტირების დაპარტამენტი-საპროექტო სამსახური		
საპროექტოს უფროსი		
პროექტის ხელმძღვანელი		
კონსტრუქტორი	ბ. გელაშვილი	
შეამოწმა		
პროექტი		
რკინაბეტონის ანაკრები ჭა		
კონსტრუქციული ნაწილი		
თარიღი	მაისი 2021	
ნახაზი		
ჭის ანაკრები რკინაბეტონის ძირი D=1500 მმ; სპეციფიკაცია		
მასშტაბი	ფურცელი №	ფურცლები
	სკ-11	17

ჰის ანაკრები რკინაგზის გადახურვის ვილა
(სამაღიბე ნახაზი)

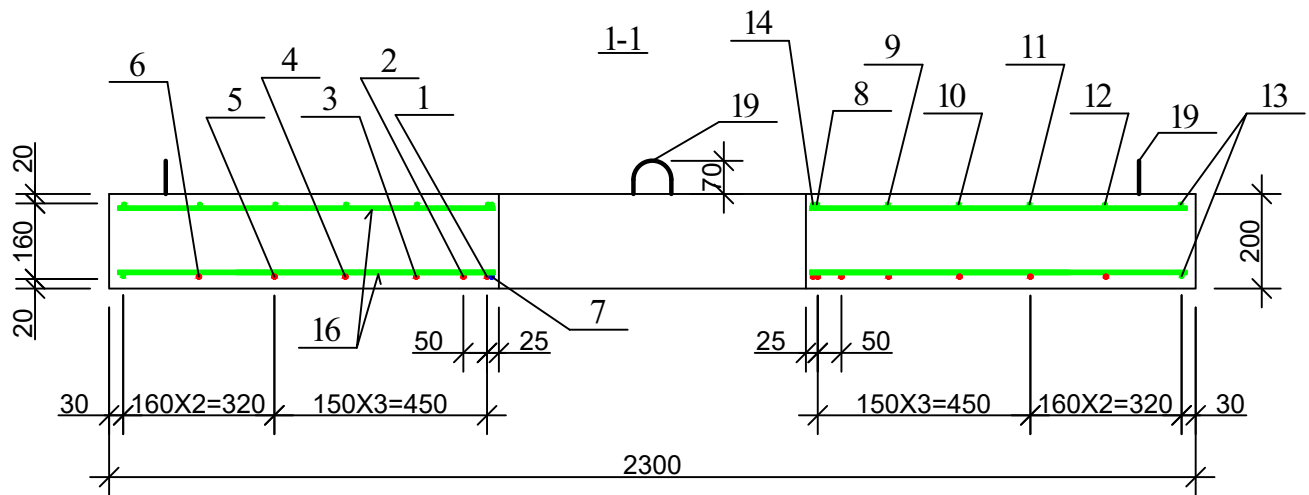
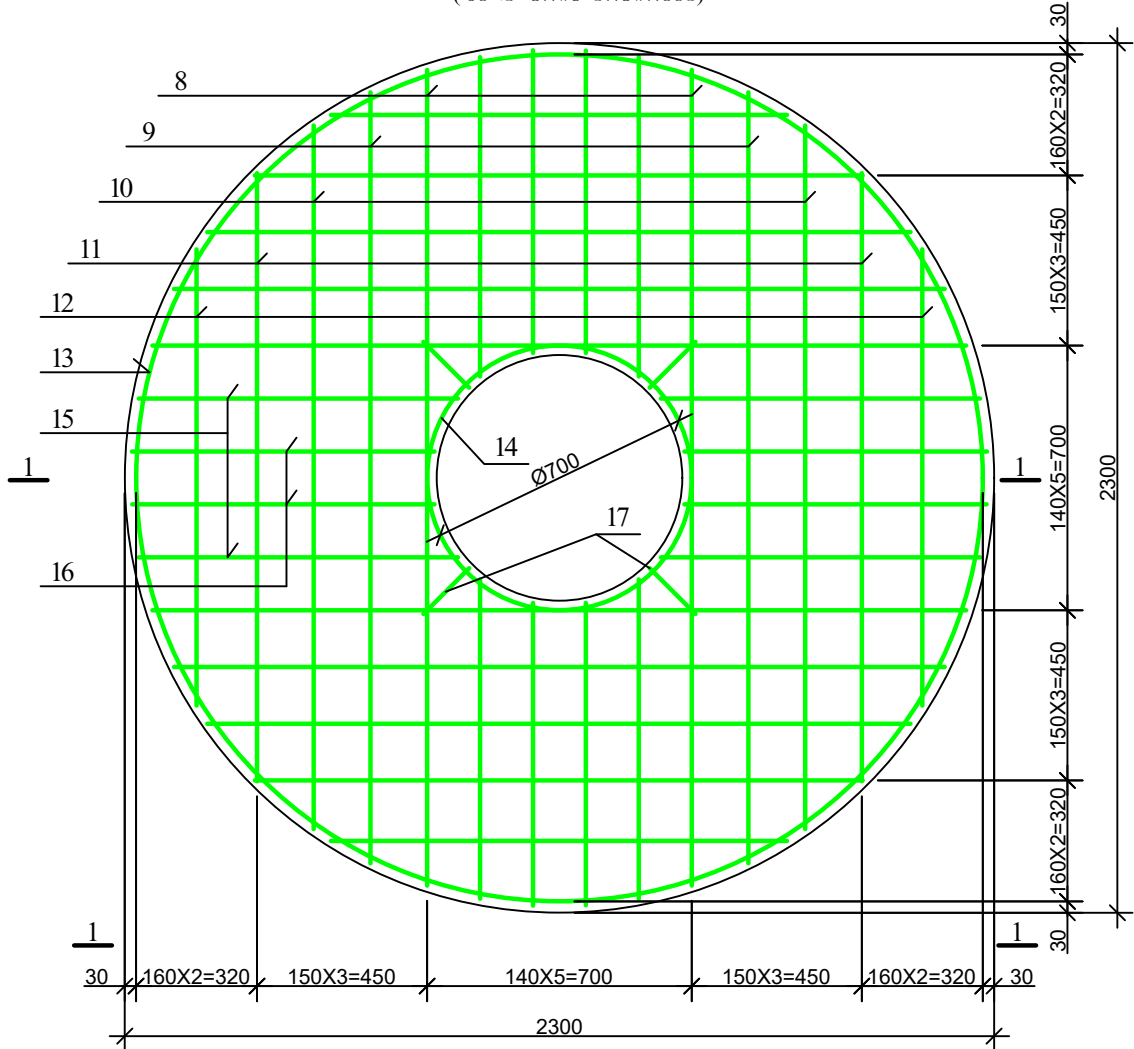


ფორმატი	სტაღია	პარიანტი
A3	მ.მ.	1
პროგნოზი აღწერა:		
<p>შენიშვნა:</p>		
ლაგვითი		
ლაგვითი		
შენიშვნები		
<p>მ.მ. "გოგონა უმთერ ელ ფაერი" თბილისი, მეღვა (შხი ჯუღელს ქუჩა №10) განმარტარი ექსპერტისი და პროექტირების ლაგვითი-საარქიტექტო სასახარი</p>		
საარქიტექტოს უფროსი		
პროექტის ხელმძღვანელი		
კონსტრუქტორი	ბ. გელაშვილი	
შეამოწმა		
პროექტი		
<p>რკინაგებონის ანაქრები ჭა</p> <p>კონსტრუქციული ნაწილი</p>		
თარიღი	<p>მასნი 2021</p>	
ნახაზი		
<p>ჭის ანაქრები რკინაგებონის გადახარჯის ფილა D=2000 მმ (საყალიბა ნახაზი)</p>		
მასშტაბი	ფურცელი №	ფურცლები
	სკ-12	17

ჭის ანაკრები რკინაბეტონის გადახურვის ფილა
(ძველა შრის არმირება)

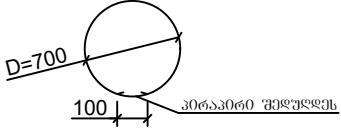

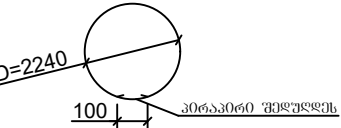
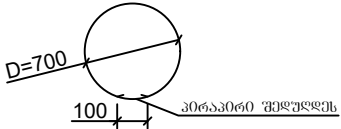


ჭის ანაკრები რკინაბეტონის გადახურვის ფილა
(ზელა შრის არმირება)



ფორმატი	სტაფია	პარიანტი
A3	მ.პ.	1
პირიბიიი აღნიშვნები:		
შენიშვნები:		

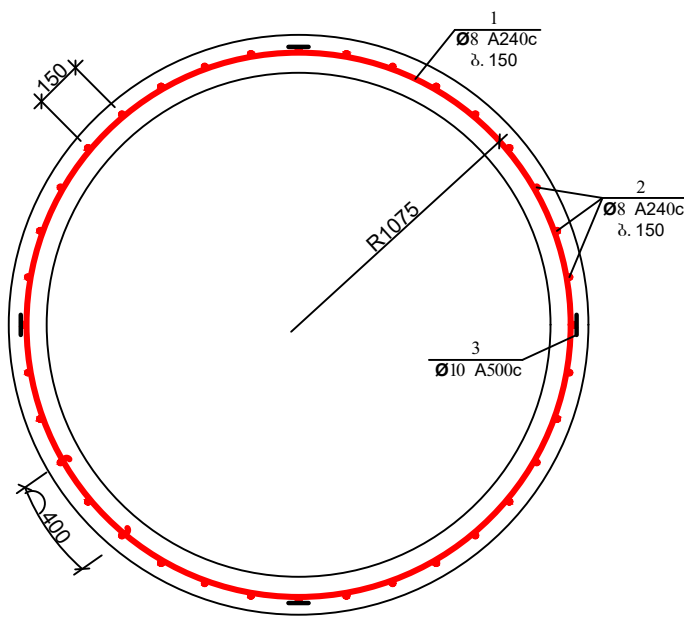
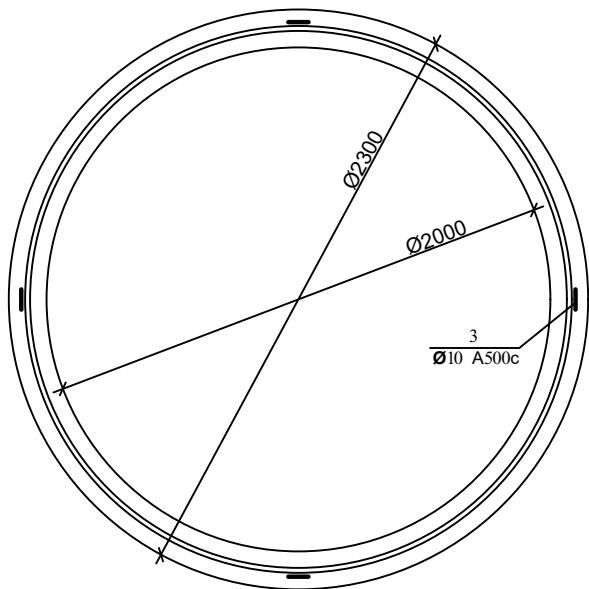
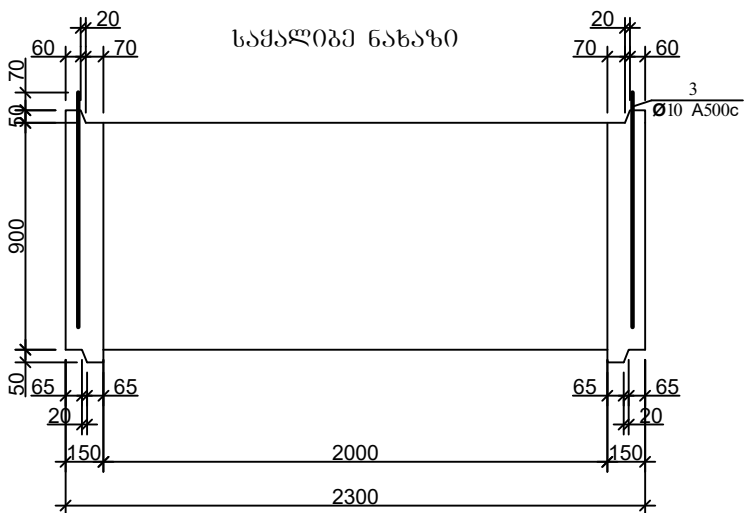
დეტალების უწყისი

პოზ.	მ ს კ ი ზ ი
7	
8	
13	
14	

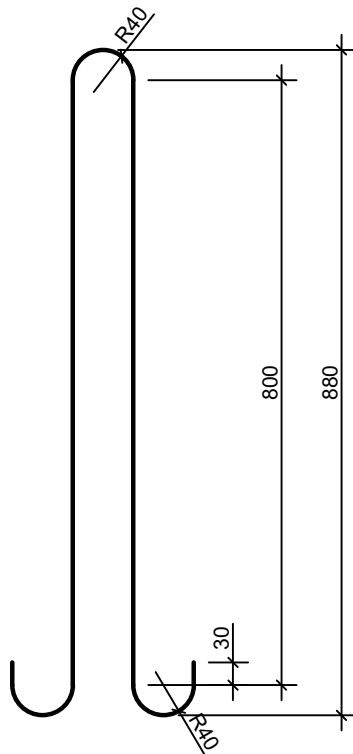
ჭის ანაკრები რკინაბეტონის გადახურვის ფილის სპეციფიკაცია

პოზ.	ა ღ ნ ი შ ვ ნ ა	დ ა ს ა ხ ე ლ ე ბ ა	რ(ო)დ.	მასა ერთ. კვ	შენიშვნა	
		დეტალები				
1		Φ 16 A500c L=2150	4	3.40	13.59კვ	69.46კვ
2		L=2120	4	3.35	13.40კვ	
3		L=2040	4	3.22	12.89კვ	
4		L=1860	4	2.94	11.76კვ	
5		L=1610	4	2.54	10.18კვ	
6		L=1210	4	1.91	7.65კვ	36.37კვ
7*		Φ 12 A500c L=2300	1	2.05	2.05კვ	
8*		Φ 8 A240c L=2480	4	0.99	3.97კვ	
9		L=2040	4	0.82	3.26კვ	
10		L=1860	4	0.74	2.98კვ	
11		L=1610	4	0.64	2.58კვ	
12		L=1210	4	0.48	1.94კვ	
13*		L=7040	2	2.82	5.63კვ	
14*		L=2300	1	0.92	0.92კვ	
15		L=850	16	0.34	5.44კვ	
16		L=800	16	0.32	5.12კვ	3.48კვ
17		L=170	8	0.07	0.56კვ	
18*		L=600	8	0.24	1.92კვ	
19*		Φ 10 A500c L=1200	4	0.74	2.98კვ	
20		L=100	8	0.06	0.5კვ	
		მასალები				
		ბეტონი კლასით B22.5			0.77 მ ³	

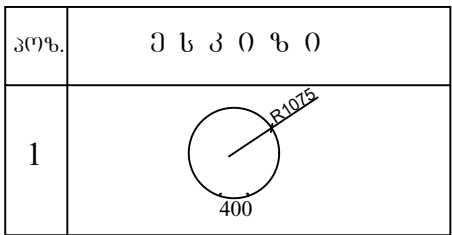
ფორმატი	სტაღია	ვარიანტი
A3	მ.ვ.	1
პირობითი აღნიშვნები:		
შენიშვნები:		



პოზ. 3




დეტალების უწყისი

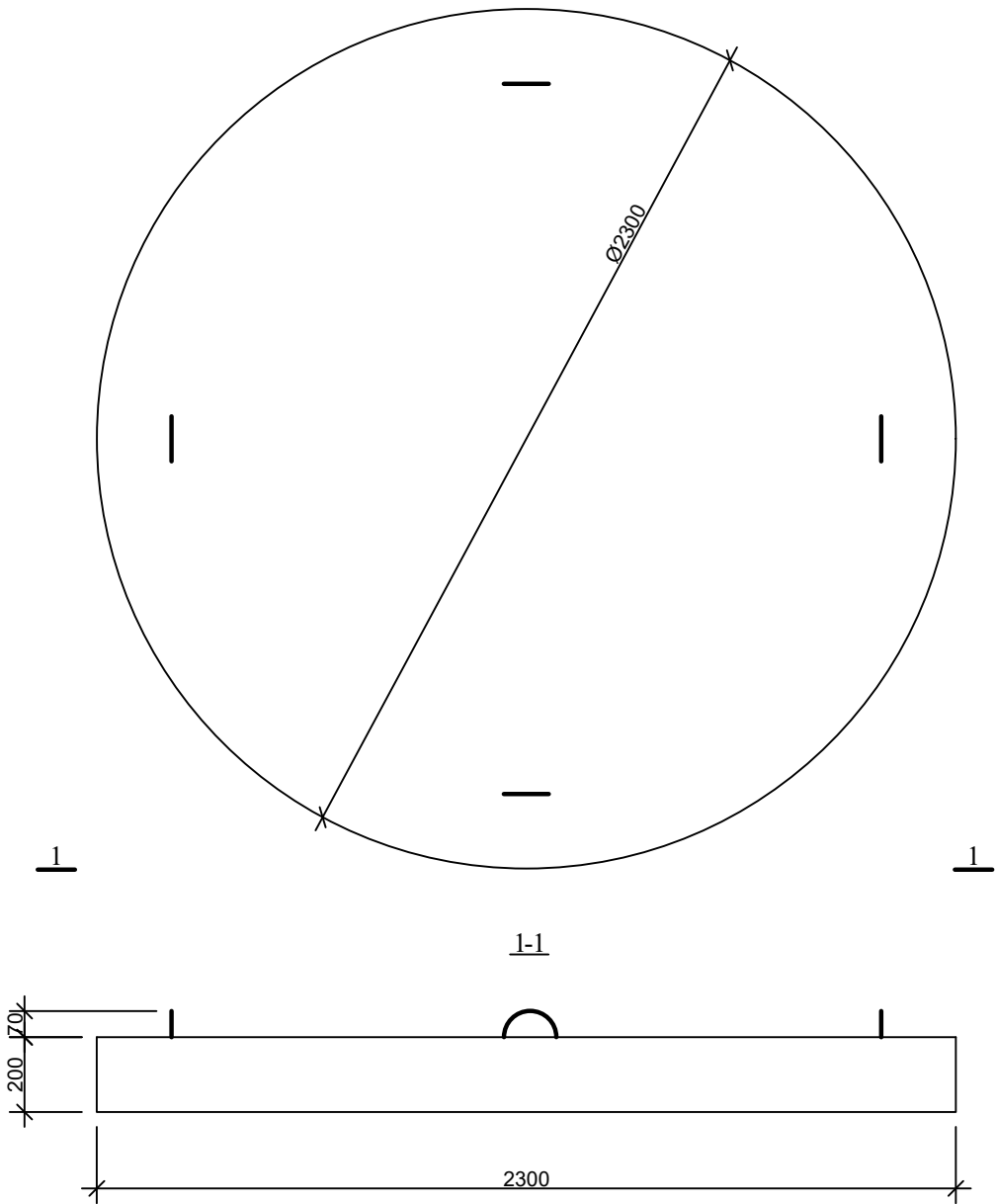


ჭის ანაკრები რკინაბეტონის რბოლის სპეციფიკაცია

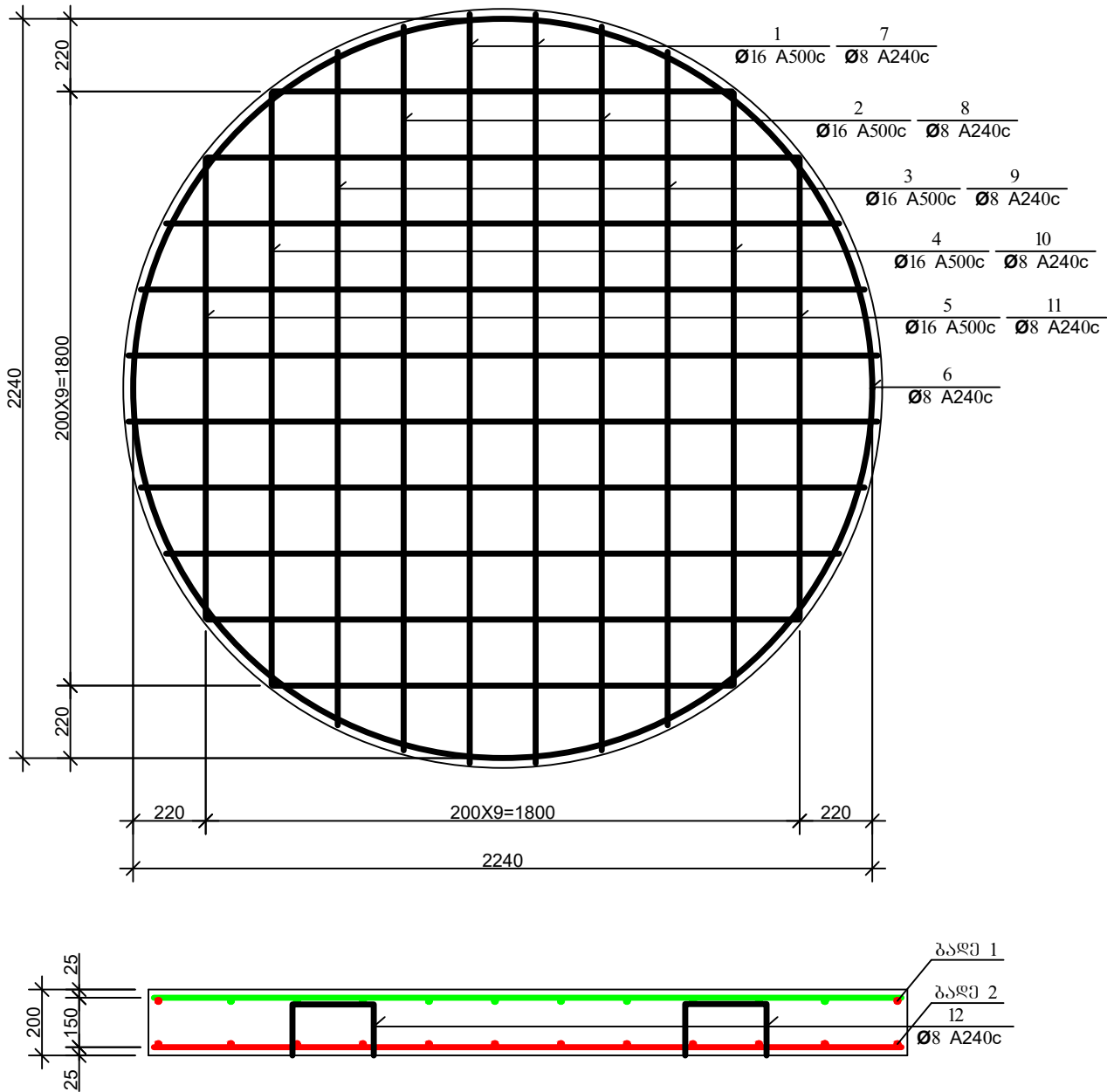
პოზ.	ა ღ ნ ი შ ვ ნ ა	დ ა ს ა ხ ე ლ ე ბ ა	რაოდ.	მასა ერთ. კგ	შენიშვნა	
		დეტალები				
1		Φ 8 A240c L=7350	7	2.94	20.58კგ	36.33კგ
2		L=870	45	0.35	15.75კგ	
3*		Φ 10 A500c L=1980	4	1.23	4.91კგ	
		მასალები				
		ბეტონი კლასით B22.5			0.96 მ³	

ფორმატი	სტაფია	პარიანტი
A3	მ.პ.	1
პირობითი აღნიშვნები:		
შენიშვნები:		
ლაგვითი		
ლაგვითა		
შემსრულებელი	<div><p>შ.პ.ს. "ჯორჯიან ურთიერ ენდ ფაუნდრ" თბილისი, მედია (მზია ჯუღელის ქუჩა №10)</p><p>გაენიქარი ექსპერტიზის და პროექტირების დაარსებადენი-საარქიტექტონო სამსახური</p></div>	
საპროექტოს უფროსი		
პროექტის ხელმძღვანელი		
კონსტრუქტორი	ბ. გელაშვილი	
შეამოწმა		
პროექტი		
<p>რკინაბეტონის ანაკრები ჟა</p> <p>კონსტრუქციული ნაწილი</p>		
თარიღი	მაისი 2021	
ნახაზი		
<p>ჭის ანაკრები რკინაბეტონის რბოლი D=2000 მმ H=900 მმ</p>		
მასშტაბი	ფურცელი №	ფურცლები
	სკ-15	17

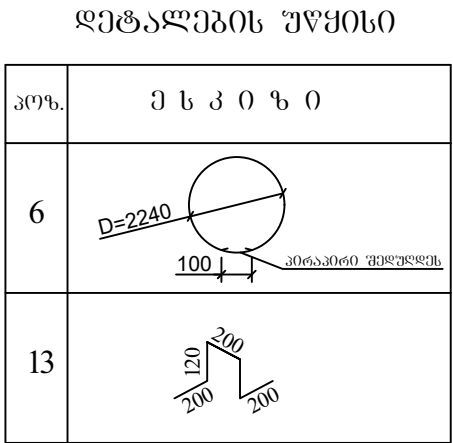
ჭის ანაკრები რკინაბეტონის ძირი D=2000
(სამკალიბო ნახაზი)



არმირება
ბაღე 1; ბაღე 2




ფორმატი	სტაფია	პარიანტი
A3	მ.პ.	1
პირობითი აღნიშვნები:		
შენიშვნები:		
ლაგვითი		
ლაგვითი		
შემსრულებელი		
მ.პ.ს. "გორგონი ურთიერ ენდ ფაუნდრეი" თბილისი, მეფე (მზია ჯუღელის ქუჩა №10)		
გამყარებული ექსპერტიზის და პროექტირების დაპარტამენტი-საპროექტო სამსახური		
საპროექტოს უფროსი		
პროექტის ხელმძღვანელი		
კონსტრუქტორი	ბ. გულაშვილი	
შეამოწმა		
პროექტი		
რკინაბეტონის ანაკრები ჭა		
კონსტრუქციული ნაწილი		
თარიღი	მაისი 2021	
ნახაზი		
ჭის ანაკრები რკინაბეტონის ძირი D=2000 მმ		
მასშტაბი	ფურცელი №	ფურცლები
	სკ-16	17



ჭის ანაკრები რკინაბეტონის ძირის სპეციფიკაცია

პოზ.	ა ღ ნ ი შ ვ ნ ა	ღ ა ს ა ხ ე ლ ე ბ ა	რ(ო)დ.	მასა ერთ. კგ	შენიშვნა	
		დეტალები				
1	ბაღე 1	Φ 16 A500c L=2260	4	3.57	14.28კგ	61.3კგ
2	ბაღე 1	L=2200	4	3.48	13.90კგ	
3	ბაღე 1	L=2040	4	3.22	12.89კგ	
4	ბაღე 1	L=1800	4	2.84	11.38კგ	
5	ბაღე 1	L=1400	4	2.21	8.85კგ	
6*		Φ 8 A240c L=7200	2	2.88	5.76კგ	2327კგ
7	ბაღე 2	L=2260	4	0.90	3.62კგ	
8	ბაღე 2	L=2200	4	0.88	3.52კგ	
9	ბაღე 2	L=2040	4	0.80	3.20კგ	
10	ბაღე 2	L=1800	4	0.72	2.88კგ	
11	ბაღე 2	L=1400	4	0.56	2.24კგ	
13*		L=1030	5	0.41	2.05კგ	
12*		Φ 10 A500c L=1005	4	0.62	2.49კგ	
		მასალები				
		ბეტონი კლასით B22.5			0.83 მ³	

ფორმატი	სტაფია	ვარიანტი
A3	მ.პ.	1
პირობითი აღნიშვნები:		
შენიშვნები:		
ლამპები		
ლამპები		
შემსრულებელი		
შ.პ.ს. "ჯორჯიან უოთერ ანდ ფაუერი" თბილისი, მედია (მზია ჯუღელის ქუჩა №10) გამრიკარი ექსპერტიზის და არქიტექტურის დავარბამენი-სარქმეო სამსახარი		
სარქმეტოს უფროსი		
არქმეტოს ექსპმტვანელი		
კონსტრქმტორო	ბ. ბელაშვილი	
შეამოწმა		
არქმტი		
რქინაბეტონის ანაქრები ჭა		
კონსტრქმცოქული ნაწოლი		
თარიღი	მარსი 2021	
ნახაზი		
ჭის ანაქრები რქინაბეტონის ქირი D=2000 მმ; სავსოქიქსოი		
მასშტაბი	ფურცელი №	ფურცლები
	სკ-17	17